

AY-02-08-20/05.11.2020

Образец № AY-02-08

И С К А Н Е

за разрешаване за изработване на подробен устройствен план

От инж. Мария Стоева-нач. отдел ОСВ, д-я ИЕ-Община Габрово,
БУЛСТАТ/000215630

/ име собствено, бащино и фамилно- за физически лица; име на фирма/
гр. Габрово, община Габрово, област Габрово пл. пл. Възраждане 3

тел. 066/818 318; Юридическото лице се представлява от Таня Христова – Кмет на Община Габрово

Моля да бъде разрешено изработване на ПУП - ПАРЦЕЛАРЕН ПЛАН (ПП) ЗА ТРАСЕ НА ВОДОПРОВОД ЗА ОБЕКТ: ДОПЪЛНИТЕЛНО ВОДОСНАБДЯВАНЕ НА СЕЛО ХАРАЧЕРИ, ОБЩИНА ГАБРОВО-НАПОРЕН ВОДОЕМ

/ изменение на ЗРП, за земеделска земя, за нас. място без план/

.....за УПИ /ПИ/ № ПИ с идентификатор 37352.26.19 по КККР на с. Кметовци, общ. Габрово


Забележка: Индивидуалният административен акт, издаден от Община Габрово може да бъде получен по един от следните начини, изрично посочен от заявителя:

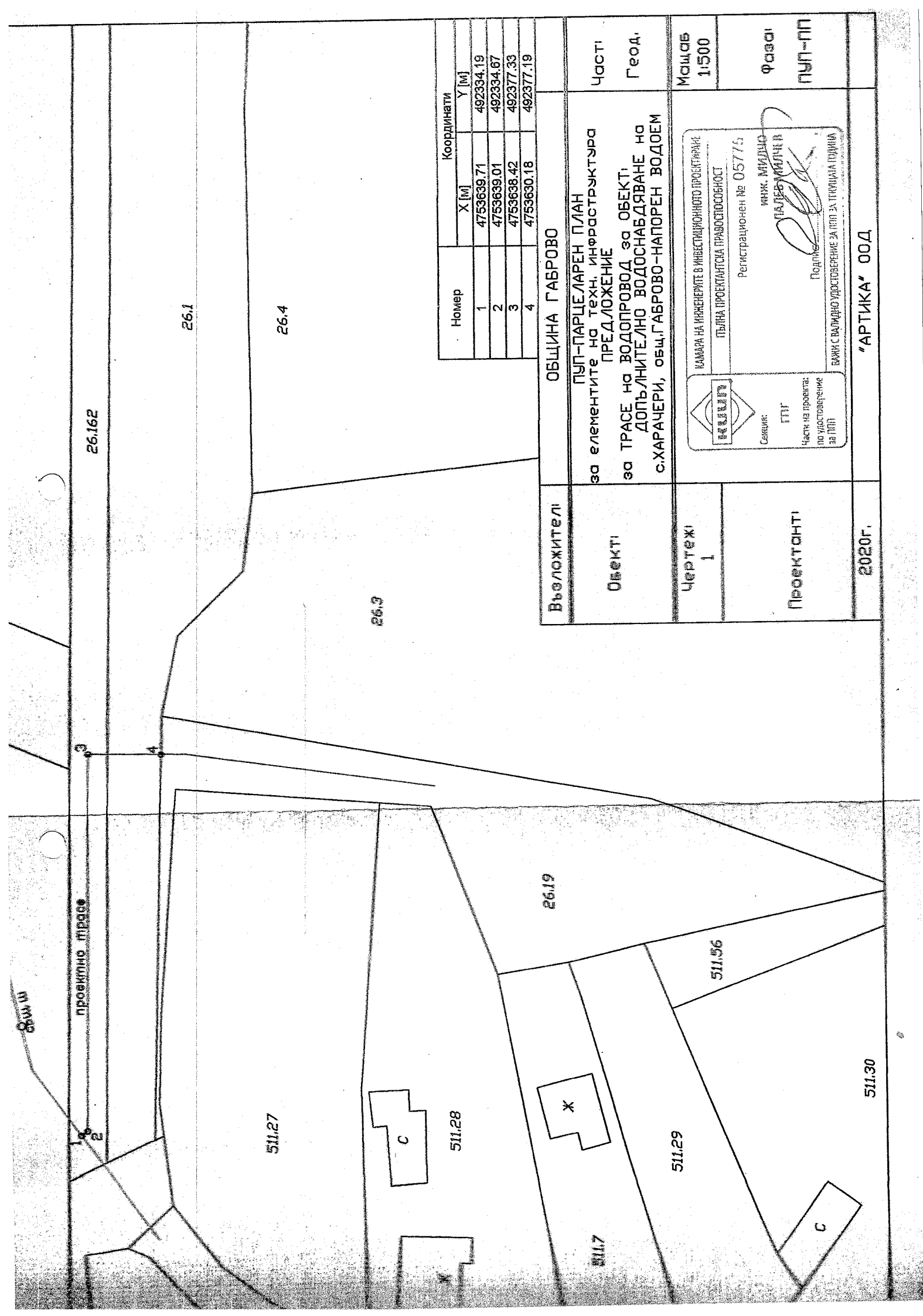
- на място в Община Габрово, където е заявен
- чрез лицензиран пощенски оператор, на посочен от заявителя точен адрес
- по електронен път на посочен от заявителя e-mail адрес

ПРИЛОЖЕНИЕ:

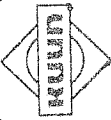
1. Заявление по образец;
2. Документ за собственост;
3. Удостоверение за наследници/ при необходимост – издава се служебно/;
4. Ако имотът е земеделска земя – актуална скица от общинска служба „Земеделие и гори“ или скица от АГКК при наличие на одобрена кадастрална карта / валидност - бмесеца от издаването им/;
5. Скица от одобрена кадастрална карта /ако имотът е в населено място без план/;
6. Становища от „Енерго Про Варна“ ЕАД и „ВиК“ ООД за захранване на имота с ток и вода /;
7. Протокол от ОПУ Габрово и „КАТ-ПП“ при РДВР - ако имотът е прилежащ на път от републиканската пътна мрежа.
8. Задание за проектиране по чл. 124,ал.7 или чл.125 от ЗУТ, изясняващо инвестиционни намерения;
9. Становище от РИОСВ – В.Търново, в случай на смяна предназначението на земеделска земя , а за останалите случаи, ако се изисква по ЗООС;
10. Становище от Регионална здравна инспекция - Габрово /или Министерство на здравеопазването/ за случаите, в които е необходимо установяване на хигиенно-защитна зона;
11. Становище от Министерство на културата за съгласуване на заданието за защитени територии за опазване на културното наследство.
12. Становище от Агенция по горите, когато се засягат горски територии.
13. Актуален списък с имената, адресите, а при възможност и с телефоните на всички заинтересовани собственици;
14. Квитанция за платена цена на услуга;

С уважение:


.....
/ подпис/



Номер	Координати	
	X [m]	Y [m]
1	4753639.71	492334.19
2	4753639.01	492334.67
3	4753638.42	492377.33
4	4753630.18	492377.19

Въложители	Община Габрово	Части	Геоод.	Масщаб 1:500	Фазата ПУП-ПП
Обект	ПУП-ПАРЦЕЛАРЕН ПЛАН за елементите на техн. инфраструктура ПРЕДЛОЖЕНИЕ за ТРАСЕ на ВОДОПРОВОД за ОБЕКТ. ДОПЪЛНИТЕЛНО ВОДОСНАБДЯВАНЕ на С.ХАРАЧЕРИ, общ.ГАБРОВО-НАПОРЕН ВОДОЕМ	<div style="display: flex; justify-content: space-between;"> <div style="width: 30%;">  <p>КАМАРА НА ИНЖЕНЕРИТЕ В ИНВЕСТИЦИОННОТО ПРОЕКТИРАНЕ</p> <p>ПЪЛНА ПРОЕКТИЛСКА ПРАВОСПОСОБНОСТ</p> <p>Регистрационен № 05776</p> </div> <div style="width: 65%;"> <p>инж. МИЛЧО ПАЛЕН-МИЛЧЕВ</p> <p>Подпис</p> </div> </div>			
Чертеж 1	Проектант	<div style="display: flex; justify-content: space-between;"> <div style="width: 30%;"> <p>Секция:</p> <p>ПГП</p> </div> <div style="width: 65%;"> <p>Части на проекта: по удостоверение за ПП</p> </div> </div>			
2020г.	"АРТИКА" ООД				

ТЕХНИЧЕСКО ЗАДАНИЕ
ОТНОСНО: ДОПУСКАНЕ ИЗРАБОТВАНЕТО НА
ПОДРОБЕН УСТРОЙСТВЕН ПЛАН (ПУП) - ПАРЦЕЛАРЕН ПЛАН (ПП)
ЗА ТРАСЕ НА ВОДОПРОВОД ЗА ОБЕКТ:
ДОПЪЛНИТЕЛНО ВОДОСНАБДЯВАНЕ НА СЕЛО ХАРАЧЕРИ, ОБЩИНА ГАБРОВО-
НАПОРЕН ВОДОЕМ

ВЪЗЛОЖИТЕЛ: ОБЩИНА ГАБРОВО

I. Обща характеристика, местоположение на обекта.

Във връзка с допълнително водоснабдяване на с. Харачери чрез изграждане на напорен водоем е предвидена площадка за съоръжението – ПИ с идентификатор 37352.26.19 по КККР на с. Кметовци, земеделска територия с площ 914 кв. м, представляваща имот, частна общинска собственост (АОС № 2512/07.07.2020г.).

Финансирането на обекта е заложено в бюджета на Община Габрово, който е одобрен от Общински съвет-Габрово.

С Подробен устройствен план-Парцеларен план ще се определи необходимото трасе от съществуващ водопровод, довеждащ водата от каптажа, за захранване на резервоара и трасето на хранителния водопровод от резервоара обратно до арматурната шахта в началото на вътрешната водопроводна мрежа на с. Харачери. Двата водопровода да се предвидят в общ изкоп.

Обхват на плана: началото на проектното трасе започва с отклонение от съществуващ водопровод в ПИ 37352.26.162(селскостопански, горски път), след което пресича ПИ 37352.26.1(пасище-стопанисвано от общината) и достига до ПИ 37352.26.19 по КККР на с. Кметовци, в който е ситуиран напорният водоем.

II. Технически изисквания:

ПУП - ПП да се изработи в съответствие с изискванията на:

- Закон за устройство на територията;
- Закон за кадастъра и имотния регистър;
- Закон за водите;
- Наредба № 8 за обема и съдържанието на устройствените схеми и планове от 14.06.2001 г.,
- Наредба № 7 за правила и нормативи за устройство на отделните видове територии и устройствени зони от 22.12.2003 г., както и всички специализирани законови и подзаконови нормативни актове.

Новото трасе следва да се съобрази с наличната инфраструктура и сервитутите, валидни за отделните мрежи и съоръжения.

III. Приемане и предаване на изработените материали и данни:

1. Да се представи проект на ПУП-ПП в М 1:500 с нанесени на него всички налични инфраструктурни съоръжения и комуникации, независимо от собствеността им, които са в обхвата на проектното трасе на водопровода;

2. Да се изработят трасировъчен план и координатен регистър на трасето;

3. Да се изработи списък на имотите, през които се проектира трасето;

IV. Приложение: графична част с предложение за проект на ПУП – ПП в М 1:500

ВЪЗЛОЖИТЕЛ:

МАРИЯ ЙОЗОВА

/За кмет на Община Габрово/

(съгласно заповед № 2305/ 02.11.2020г.

на кмета на Община Габрово/



РЕПУБЛИКА БЪЛГАРИЯ

МИНИСТЕРСТВОТО НА РЕГИОНАЛНОТО РАЗВИТИЕ И БЛАГОУСТРОЙСТВО И
МИНИСТЕРСТВОТО НА ПРАВОСЪДИЕТО

ОБЩИНА ГАБРОВО ОБЛАСТ ГАБРОВО


УТВЪРЖДАВАМ:

(подпис и печат)

КМЕТ НА ОБЩИНА:

ТАНЯ ВЕНКОВА ХРИСТОВА * * *

ЕИК: 000215630




Вписване по ЗС/ПВ

Служба по вписванията гр. Габрово	
Вх. рег. № 1445	15.07.2020 г.
Акт № 81 том V	дело № 612 /2019 г.
Партидна книга: том 41322	стр. 145
Имотна парчеда	
Д.Т. кв. №	/ 20 г.
Съдия по вписванията:	

АКТ № 2512

ЗА ЧАСТНА ОБЩИНСКА СОБСТВЕНОСТ



Регистър VI
Досие 2512ч

1.ДАТА НА СЪСТАВЯНЕ	07.07.2020 г.
2.ПРАВНО ОСНОВАНИЕ	Чл.2,ал.1,т.1 от ЗОС, Протоколно решение № 1 от 29.12.2008 г. на комисията по чл. 19,ал.2 от ЗСПЗЗ, одобрено със Заповед № РД-ЗА-54/30.12.2008 г. на Директора на ОД "Земеделие", гр.Габрово и Скица №15-546488-25.06.2020 г. на Служба по геодезия, картография, и кадастър - гр. Габрово.
3.ВИД И ОПИСАНИЕ НА ИМОТА	Поземлен имот с идентификатор 37352.26.19 (три седем три пет две точка две шест точка едно девет) по кадастралната карта и кадастрални регистри на с. Кметовци, общ. Габрово, обл. Габрово, местност "Пряслапа" Площ: 914 (деветстотин и четиринадесет) кв.м. Трайно предназначение на територията: Земеделска. Начин на трайно ползване: Нива. Категория на земята при неполивни условия: Шеста.
4.МЕСТОНАХОЖДЕНИЕ НА ИМОТА	Област Габрово, община Габрово, С. КМЕТОВЦИ, м. Пряслапа Кадастрален идентификатор 37352.26.19 по КК и КР на с.Кметовци, общ.Габрово, одобрени със Заповед РД-181963/13.12.2018 г. на Изпълнителен директор на АГКК
5.ГРАНИЦИ НА ИМОТА	имоти: 77164.511.7; 77164.511.29; 77164.511.30; 37352.26.3; 37352.26.1; 77164. 511.27; 77164.511.28; 77164.511.45
6.ДАНЪЧНА ОЦЕНКА НА ИМОТА КЪМ МОМЕНТА НА УТВЪРЖДАВАНЕ НА АКТА:	74.03 (седемдесет и четири лв. и три ст.)

7.СЪСОБСТВЕНИЦИ

8.НОМЕР И ДАТА НА
СЪСТАВЕНИ ПО-РАНО
АКТОВЕ

9.ПРЕДОСТАВЕНИ ПРАВА ЗА УПРАВЛЕНИЕ:

Blank form area for Section 9, containing faint horizontal lines and a circular stamp on the left.

10.АКТОСЪСТАВИТЕЛ:
Желязка Съботинова Иванова - гл.експерт

.....
(Подпис)

11.ЗАБЕЛЕЖКИ:



**АГЕНЦИЯ ПО ГЕОДЕЗИЯ,
КАРТОГРАФИЯ И КАДАСТЪР
СЛУЖБА ПО ГЕОДЕЗИЯ, КАРТОГРАФИЯ И КАДАСТЪР - ГР. ГАБРОВО**

5300, Пл. "ВЪЗРАЖДАНЕ" №5, ет.4, 066/801644,
gabrovo@cadastre.bg, БУЛСТАТ:130362903

София 1618, кв. ПАВЛОВО, вл. МУСАМАНОВ
ТЕЛ.: 02/818 83 83, ФАКС: 02/815 63 33
ACAD@CADASTRE.BG * WWW.CADASTRE.BG

**СКИЦА НА ПОЗЕМЛЕН ИМОТ
№ 15-666483-24.07.2020 г.**

Поземлен имот с идентификатор **37352.26.19**

С. Кметовци, общ. Габрово, обл. Габрово

По кадастралната карта и кадастралните регистри, одобрени със **Заповед РД-18-1963/13.12.2018 г.**
на ИЗПЪЛНИТЕЛЕН ДИРЕКТОР НА АГКК

Последно изменение на кадастралната карта и кадастралните регистри, засягащо поземления имот е от
24.07.2020 г.

Адрес на поземления имот: **местност ПРЯСЛАПА**

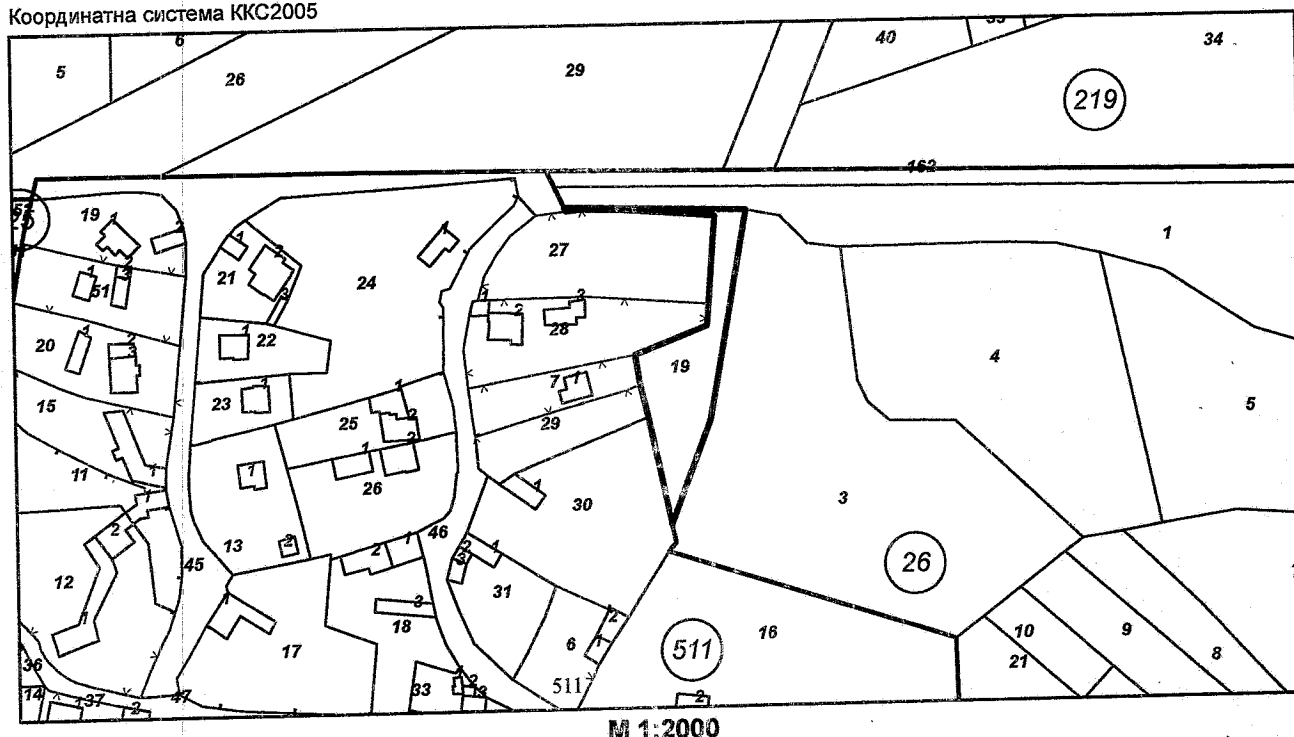
Площ: **914 кв. м**

Трайно предназначение на територията: **Земеделска**

Начин на трайно ползване: **Нива**

Категория на земята: **6**

Координатна система **ККС2005**



Номер по предходен план: **026019**

Съседи: **77164.511.7, 77164.511.29, 77164.511.30, 37352.26.3, 37352.26.1, 77164.511.27, 77164.511.28, 77164.511.45**

Собственици по данни от КРНИ:

1. 000215630, ОБЩИНА ГАБРОВО

Няма данни за идеалните части

Акт за частна общинска собственост № 81 том 5 рег. 1471 от 15.07.2020г., издаден от Служба по
вписванията гр. Габрово

Скица № 15-666483-24.07.2020 г. издадена въз основа на
заявление с входящ № 01-321600-23.07.2020 г.



/инж. Нели Лазарова/