



РЕПУБЛИКА БЪЛГАРИЯ
МИНИСТЕРСТВО НА РЕГИОНАЛНОТО РАЗВИТИЕ И БЛАГОУСТРОЙСТВОТО И
МИНИСТЕРСТВО НА ПРАВОСЪДИЕТО



УТВЪРЖАВАМ:

КМЕТ НА ОБЩИНА ГАБРОВО

НИКОЛАЙ ЦВЕТАНОВ СИРАКОВ
Община Габрово с ЕИК 000215630

Вписване по ЗС/ПВ
Служба по вписванията гр. Габрово

СЪДИЯ ПО ВПИСВАНИЯТА



АКТ N:1538
ЗА ЧАСТНА ОБЩИНСКА СОБСТВЕНОСТ

Регистър: 2
Досие: 1538

ВПИСВА СЕ В
ВХОДЯЩ № 1129-51-05-2011
ПАРТИДА: 19262
Съдия по вписванията:

1. ДАТА НА СЪСТАВЯНЕ	26.05.2011 год.
2. ПРАВНО ОСНОВАНИЕ	Чл. 5, ал. 1 и чл. 59, ал. 1 от Закона за общинската собственост и Схема № 3649 от 19.05.2011 г. на Служба по геодезия, картография и кадастър гр. Габрово
3. ВИД И ОПИСАНИЕ НА ИМОТА	1. Поземлен имот с идентификатор 14218.508.185 /четиринедесет хиляди двеста и осемнадесет, точка, петстотин и осем, точка, сто осемдесет и пет/ по кадастралната карта и кадастралните регистри на гр. Габрово Площ: 532/петстотин тридесет и два/кв.м. Трайно предназначение на територията: Урбанизирана Начин на трайно ползване: Ниско застрояване/до 10 м/
4. МЕСТОНАХОЖДЕНИЕ НА ИМОТА:	Област Габрово, Община Габрово, гр. Габрово, ул. Осми март № 3, УПИ VI - 2049 от кв. 18 по плана на гр. Габрово, кв. Гълъбци - VI част, одобрен със Заповед № 1296 от 15.12.1997 г.
5. ГРАНИЦИ НА ИМОТА:	14218.508.186, 14218.508.128, 14218.508.575, 14218.508.5.
6. ДАТЪЧНА ОЦЕНКА НА ИМОТА КЪМ МОМЕНТА НА УТВЪРЖДАВАНЕ НА АКТА.	8 405.60 лв. /осем хиляди четиристотин и пет лева и шестдесет стотинки/

СЪСОБСТВЕНИЦИ

НЯМА

НОМЕР И ДАТА НА
СЪСТАВЕНИ ПО-РАНО
АКТОВЕ

АОС № 1327/17.02.2003 г.

9. ПРЕДОСТАВЕНИ ПРАВА ЗА УПРАВЛЕНИЕ

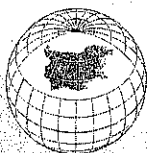


10. АКТОСЪСТАВИТЕЛ

инж. Желязка Съботинова Иванова - ст. експерт в отдел "Общинска собственост"

Подпис

11. ЗАБЕЛЕЖКИ



АГЕНЦИЯ ПО ГЕОДЕЗИЯ,
КАРТОГРАФИЯ И КАДАСТЪР

София 1618, кв. ПЛАОВО, ул. МУСАЛА №1
ТЕЛ.: 02/818 83 83, ФАКС: 02/956 53 83
ACAD@CADASTRE.BG * WWW.CADASTRE.BG
стр. 1 от 2

СЛУЖБА ПО ГЕОДЕЗИЯ, КАРТОГРАФИЯ И КАДАСТЪР - ГР. ГАБРОВО

5300, Пл. "ВЪЗРАЖДАНЕ" №5, ет.4, 066/801644,
gabrovo@cadastre.bg, БУЛСТАТ:130362903

СКИЦА НА ПОЗЕМЛЕН ИМОТ № 15-345030-19.07.2017 г.

Поземлен имот с идентификатор 14218.508.185

Гр. Габрово, общ. Габрово, обл. Габрово

По кадастралната карта и кадастралните регистри, одобрени със **Заповед РД-18-64/26.10.2007 г.**
на **ИЗПЪЛНИТЕЛЕН ДИРЕКТОР НА АГКК**

Последно изменение със заповед: **КД-14-07-25/02.02.2009 г.** на **НАЧАЛНИК НА СГКК - ГАБРОВО**

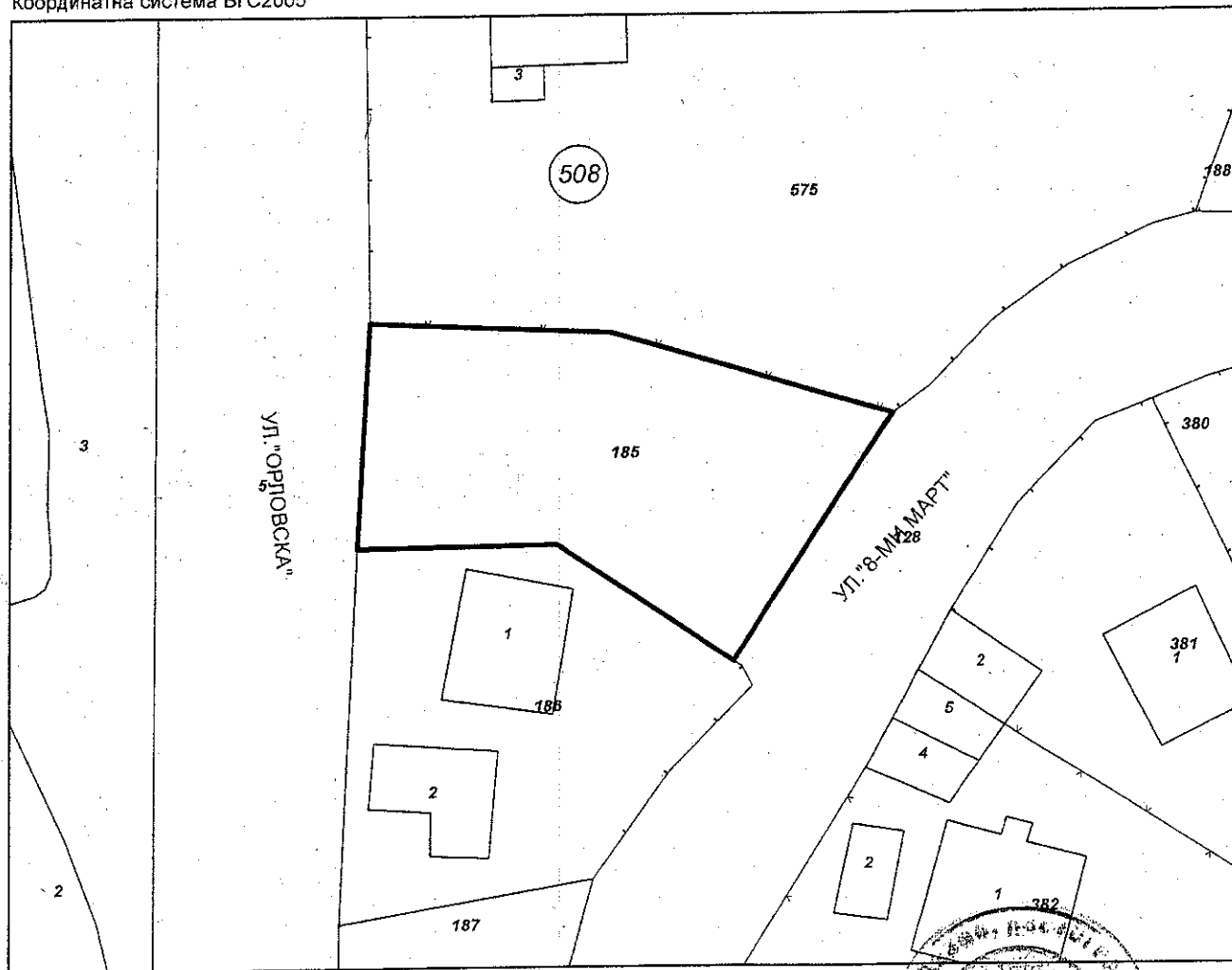
Адрес на поземления имот: **гр. Габрово, п.к. 5300, ул. ОСМИ МАРТ № 3**

Площ: **532 кв.м**

Трайно предназначение на територията: **Урбанизирана**

Начин на трайно ползване: **Ниско застрояване (до 10 m)**

Координатна система БГС2005




М 1:500

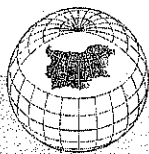
Номер по предходен план: 2049, квартал: 18, парцел: VI

Съседи: 14218.508.186, 14218.508.128, 14218.508.575, 14218.508.5

Скица № 15-345030-19.07.2017 г. издадена въз основа на
документ с входящ № 01-217880-18.07.2017 г.



/инж. Нели Пазарова/



АГЕНЦИЯ ПО ГЕОДЕЗИЯ,
КАРТОГРАФИЯ И КАДАСТЪР

София 1018, кв. Павлово, ул. Мисала №1
ТЕЛ.: 02/818 83 83, ФАКС: 02/955 53 33
ACAD@CADASTRE.BG * WWW.CADASTRE.BG

стр. 2 от 2


Собственици:

1. 000215630, ОБЩИНА ГАБРОВО

Няма данни за идеалните части

Акт за частна общинска собственост № 122 том 4 рег. 1129 от 31.05.2011г., издаден от АВ - СЛУЖБА ПО
ВПИСВАНИЯТА - ГР. ГАБРОВО

Сгради, които попадат върху имота



Скица № 15-345030-19.07.2017 г. издадена въз основа на
документ с входящ № 01-217880-18.07.2017 г.

/инж. Нели Лазарова/