



РЕПУБЛИКА БЪЛГАРИЯ

МИНИСТЕРСТВОТО НА РЕГИОНАЛНОТО РАЗВИТИЕ И БЛАГОУСТРОЙСТВО И
МИНИСТЕРСТВОТО НА ПРАВОСЪДИЕТО

ОБЩИНА ГАБРОВО ОБЛАСТ ГАБРОВО


УТВЪРЖДАВАМ:

(подпис и печат)

КМЕТ НА ОБЩИНА:

ТАНЯ ВЕНКОВА ХРИСТОВА

ЕИК: 000215630



Вписване по ЗС/ПВ

Служба по вписванията гр. Габрово	
Вх. рег. №	208 / 30-01-2018 г.
Акту №	106 том 7 / дело № - / 20 г.
Партидна книга; том	61074 стр. 61082
Имотна партида	
Д.Т.	кв. № 7 / 20 г.
Съдия по вписванията:	

АКТ № 2429

ЗА ЧАСТНА ОБЩИНСКА СОБСТВЕНОСТ

Регистър VI

Досие 2429ч

1.ДАТА НА СЪСТАВЯНЕ	24.01.2018 г.
2.ПРАВНО ОСНОВАНИЕ	Чл.2, ал.1, т.2 от ЗОС, във връзка с § 42 от ПрЗР към ЗИД на ЗОС, Заповед № ДС-02-160/13.09.2017 г. на Областен управител на Област Габрово и Скица № 15-569262-14.11.2017г на Служба по геодезия, картография и кадастър гр. Габрово
3.ВИД И ОПИСАНИЕ НА ИМОТА	1. Поземлен имот с идентификатор 14218.502.482 (едно четири две едно осем точка пет нула две точка четири осем две) по кадастралната карта и кадастралните регистри на гр. Габрово, с площ - 322 (триста двадесет и два) кв. м. Трайно предназначение на територията: Урбанизирана Начин на трайно ползване: За друг обществен комплекс. 2. Жилищна сграда на един етаж с идентификатор 14218.502.482.1 (едно четири две едно осем точка пет нула две точка четири осем две точка едно) по КК и КР на гр.Габрово със ЗП 57 (петдесет и седем) кв.м.
4.МЕСТОНАХОЖДЕНИЕ НА ИМОТА	Област Габрово, община Габрово, гр. ГАБРОВО ул. Генерал Николов Кадастрален идентификатор 14218.502.482 по КК и КР на гр.Габрово, одобрени със Заповед РД-18-64/26.10.2007 г. на Изп. директор на АГКК, последно изменени със Заповед 18-7594-12.10.2017 г. на Началника на СГКК - Габрово; УПИ IV-482 от кв. 59 по плана на Северна зона гр.Габрово, I част, одобрен с Решение № 167/21.07.2011 г.на Общински съвет Габрово
5.ГРАНИЦИ НА ИМОТА	имоти: 14218.502.473, 14218.502.481, 14218.502.466, 14218.502.483.
6.ДАНЪЧНА ОЦЕНКА НА ИМОТА КЪМ МОМЕНТА НА УТВЪРЖДАВАНЕ НА АКТА:	4 133.90 (четири хиляди сто тридесет и три лв. и деветдесет ст.)

7.СЪСОБСТВЕНИЦИ

8.НОМЕР И ДАТА НА
СЪСТАВЕНИ ПО-РАНО
АКТОВЕ

АДС №№ 5659 и 5660 / 30 май 1977 г.

9.ПРЕДОСТАВЕНИ ПРАВА ЗА УПРАВЛЕНИЕ:

10.АКТОСЪСТАВИТЕЛ:

Желязка Съботинова Иванова - ст.експерт


(Подпис)

11.ЗАБЕЛЕЖКИ:

1. Данъчни оценки:

- за ПИ 14218.502.482 - 2 765.30 лв.,
- за сграда - 1 368.60 лв.

2. Съгласно Удостоверение АУ-02-25-146/21.06.2018г. сградата е съборена. Със З-д № 1165/29.06.2018г. общата е отписана като общинска собственост.

Извършил:


Измет:

Бил. Христов

Вписал:

ст.експерт:

Ю.И.Иванова





СЛУЖБА ПО ГЕОДЕЗИЯ, КАРТОГРАФИЯ И КАДАСТЪР - ГР. ГАБРОВО

5300, Пл. "ВЪЗРАЖДАНЕ" №5, ет.4, 066/801644,
gabrovo@cadastre.bg, БУЛСТАТ:130362903

СКИЦА НА ПОЗЕМЛЕН ИМОТ № 15-433536-28.06.2018 г.

Поземлен имот с идентификатор **14218.502.482**

Гр. Габрово, общ. Габрово, обл. Габрово

По кадастралната карта и кадастралните регистри, одобрени със Заповед РД-18-64/26.10.2007 г.
на **ИЗПЪЛНИТЕЛЕН ДИРЕКТОР НА АГКК**

Последно изменение със заповед: 18-7594-12.10.2017 г. на **НАЧАЛНИК НА СГКК - ГАБРОВО**

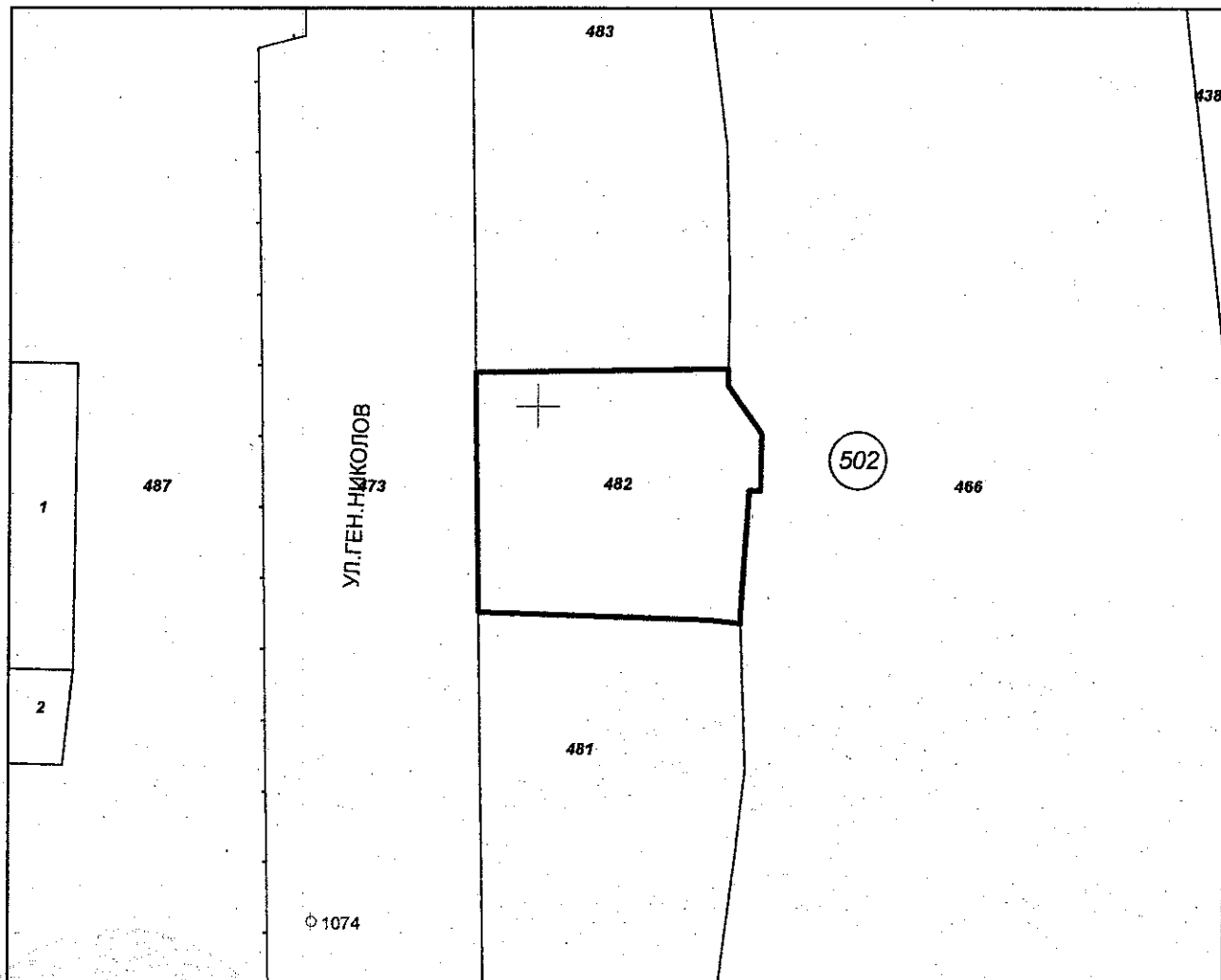
Адрес на поземления имот: гр. Габрово, п.к. 5300, ул. "Генерал Николов" № 64

Площ: **322 кв.м**

Трайно предназначение на територията: **Урбанизирана**

Начин на трайно ползване: **За друг обществен обект, комплекс**

Координатна система БГС2005

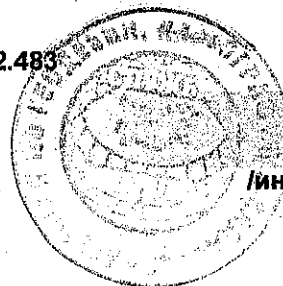


М 1:500

Номер по предходен план: **482**, квартал: **59**, парцел: **IV**

Съседи: **14218.502.473, 14218.502.481, 14218.502.466, 14218.502.483**

Скица № **15-433536-28.06.2018** г. издадена въз основа на
документ с входящ № **01-233958-25.06.2018** г.



/инж. Нели Лазарова/



Собственици:

1. 000215630, ОБЩИНА ГАБРОВО


Няма данни за идеалните части

Акт за частна общинска собственост № 106 том 1 рег. 208 от 30.01.2018г., издаден от АВ - СЛУЖБА ПО
ВПИСВАНИЯТА - ГР. ГАБРОВО

Сгради, които попадат върху имота

....

Скица № 15-433536-28.06.2018 г. издадена въз основа на
документ с входящ № 01-233958-25.06.2018 г.



/инж. Нели Пазарова/