

## РЕПУБЛИКА БЪЛГАРИЯ

### МИНИСТЕРСТВОТО НА РЕГИОНАЛНОТО РАЗВИТИЕ И БЛАГОУСТРОЙСТВО И МИНИСТЕРСТВОТО НА ПРАВОСЪДИЕТО

ОБЩИНА ГАБРОВО ОБЛАСТ ГАБРОВО

УТВЪРЖДАВАМ:

(подпис и печат)

КМЕТ НА ОБЩИНА:

ТАНЯ ВЕНКОВА ХРИСТОВА

ЕИК: 000215630



Служба по вписванията гр. Габрово  
Вх. рег. № 2018 г.  
Акт № 108 том 1 / дело № / 20 г.  
Вписване по ЗС/ДВ стр. 61046  
Имотна карта  
Д.Т. кв. № / 20 г.  
Сборна по вписванията:



АКТ № 2427

### ЗА ЧАСТНА ОБЩИНСКА СОБСТВЕНОСТ

Регистър VI

Досие 2427ч

|  |  |
|--|--|
| 1.ДАТА НА СЪСТАВЯНЕ  | 24.01.2018 г.  |
| 2.ПРАВНО ОСНОВАНИЕ   | Чл.2, ал.1, т.2 от ЗОС, във връзка с § 42 от ПрЗР към ЗИД на ЗОС, Заповед № ДС-02-158/07.09.2017 г. на Областен управител на Област Габрово и Скица №15-569255-14.11.2017г. на Служба по геодезия, картография и кадастър гр. Габрово  |
| 3.ВИД И ОПИСАНИЕ НА ИМОТА                                      | 1. Поземлен имот с идентификатор 14218.502.477 (едно четири две едно осем точка пет нула две точка четири седем седем) по кадастралната карта и кадастралните регистри на гр. Габрово, с площ - 2002 (две хиляди и два) кв. м.<br>Трайно предназначение на територията: Урбанизирана<br>Начин на трайно ползване: Ниско застрояване (до 10 м)<br>2. Жилищна сграда на един етаж с идентификатор 14218.502.477.1 (едно четири две едно осем точка пет нула две точка четири седем седем точка едно) по КК и КР на гр.Габрово със ЗП 57 (петдесет и седем) кв.м. |
| 4.МЕСТОНАХОЖДЕНИЕ НА ИМОТА                                     | Област Габрово, община Габрово, гр. ГАБРОВО<br>ул. Генерал Николов<br>Кадастрален идентификатор 14218.502.477 по КК и КР на гр.Габрово, одобрени със Заповед РД-18-64/26.10.2007 г. на Изп. директор на АГКК, последно изменени със Заповед 18-7594-12.10.2017 г. на Началника на СГКК - Габрово; УПИ Х-477 от кв. 59 по плана на Северна зона гр.Габрово, I част, одобрен с Решение № 167/21.07.2011 г.на Общински съвет Габрово  |
| 5.ГРАНИЦИ НА ИМОТА   | имоти: 14218.502.476; 14218.502.466, 14218.502.478, 14218.502.473.   |
| 6.ДАНЪЧНА ОЦЕНКА НА ИМОТА КЪМ МОМЕНТА НА УТВЪРЖДАВАНЕ НА АКТА: | 18 561.80 (осемнадесет хиляди петстотин шестдесет и един лв. и осемдесет ст.)  |

7. СЪСОБСТВЕНИЦИ

8. НОМЕР И ДАТА НА  
СЪСТАВЕНИ ПО-РАНО  
АКТОВЕ

АДС № 6905 / 03 март 1986 г.  
АДС № 6939 / 01 юли 1986 г.

9. ПРЕДОСТАВЕНИ ПРАВА ЗА УПРАВЛЕНИЕ:

10. АКТОСЪСТАВИТЕЛ:

Желязка Съботинова Иванова - ст. експерт

  
(Подпис)

11. ЗАБЕЛЕЖКИ:

1. Данъчни оценки:


- за ПИ 14218.502.477 - 17 193.20 лв.,
- за сграда - 1 368.60 лв.

2. Съгласно Удостоверение АУ-02-25-147/24.06.2018г. сградата е съборена. Със З-з № 1164/23.06.2018г. същата е отпизана като общинска собственост.

Утвърдил:

Кмет:

1511. Христова



Вписал:

ст. експерт:

1211. Иванова



## СЛУЖБА ПО ГЕОДЕЗИЯ, КАРТОГРАФИЯ И КАДАСТЪР - ГР. ГАБРОВО

5300, Пл. "ВЪЗРАЖДАНЕ" №5, ет.4, 066/801644,  
gabrovo@cadastre.bg, БУЛСТАТ:130362903

### СКИЦА НА ПОЗЕМЛЕН ИМОТ № 15-433543-28.06.2018 г.

Поземлен имот с идентификатор **14218.502.477**

Гр. Габрово, общ. Габрово, обл. Габрово

По кадастралната карта и кадастралните регистри, одобрени със Заповед РД-18-64/26.10.2007 г.  
на ИЗПЪЛНИТЕЛЕН ДИРЕКТОР НА АГКК

Последно изменение със заповед: 18-7594-12.10.2017 г. на НАЧАЛНИК НА СГКК - ГАБРОВО

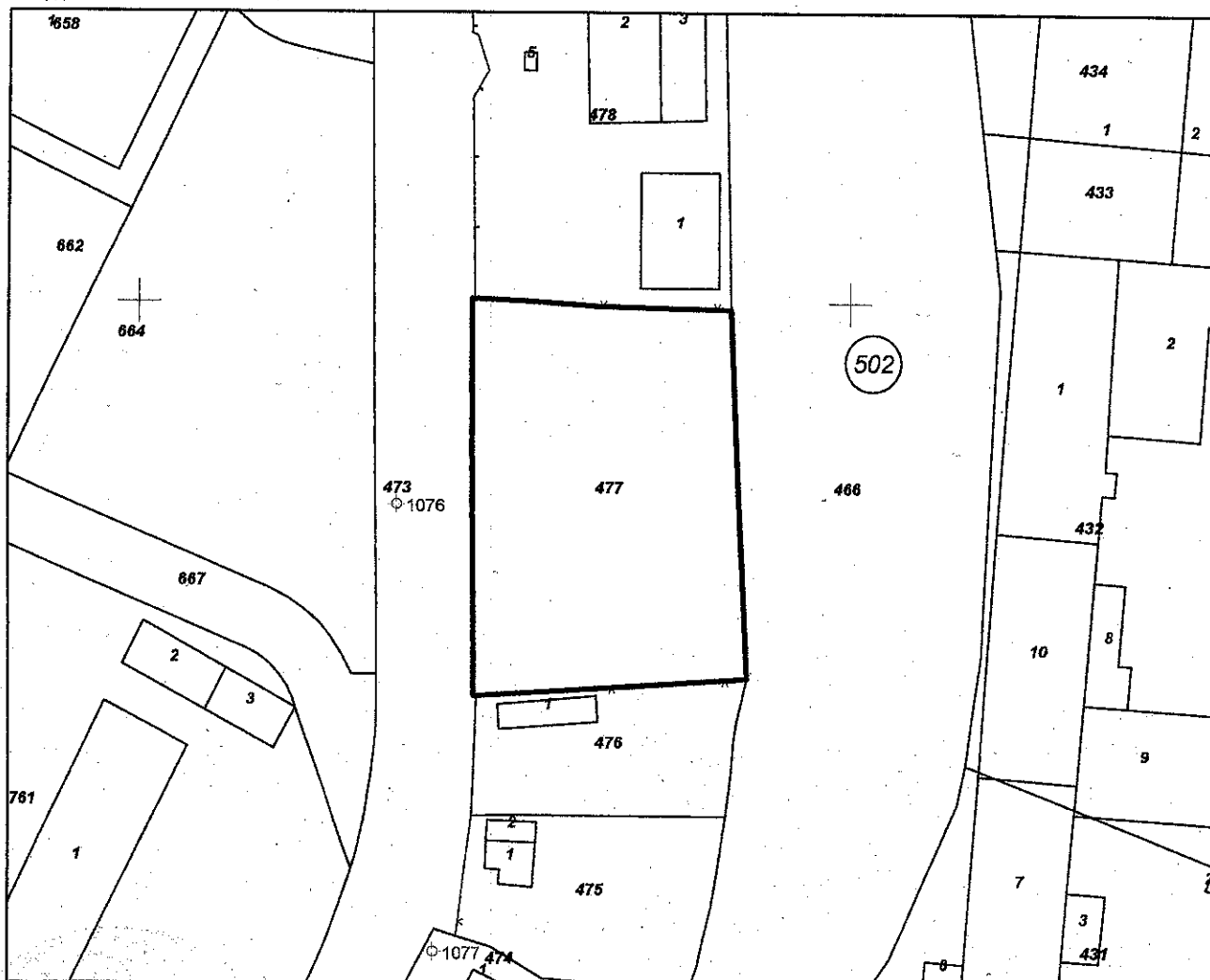
Адрес на поземления имот: гр. Габрово, п.к. 5300, ул. "Генерал Николов" № 52

Площ: **2002 кв.м**

Трайно предназначение на територията: **Урбанизирана**

Начин на трайно ползване: **Ниско застрояване (до 10 m)**

Координатна система БГС2005

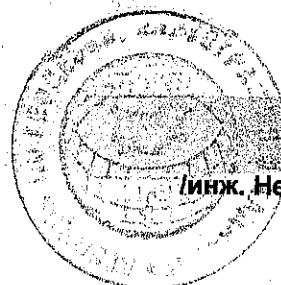


М 1:1000

Номер по предходен план: 477, квартал: 59, парцел: X

Съсед: 14218.502.476, 14218.502.466, 14218.502.478, 14218.502.473

Скица № 15-433543-28.06.2018 г. издадена въз основа на  
документ с входящ № 01-233958-25.06.2018 г.



/инж. Нели Назарова/



Собственици:

1. **000215630, ОБЩИНА ГАБРОВО**

Няма данни за идеалните части

Акт за частна общинска собственост № 108 том 1 рег. 211 от 30.01.2018г., издаден от АВ - СЛУЖБА ПО  
ВПИСВАНИЯТА - ГР. ГАБРОВО

**Сгради, които попадат върху имота**

...

