



РЕПУБЛИКА БЪЛГАРИЯ

МИНИСТЕРСТВО НА РЕГИОНАЛНОТО РАЗВИТИЕ И БЛАГОУСТРОЙСТВО И  
МИНИСТЕРСТВО НА ПРАВОСЪДИЕТО

ОБЩИНА Габрово ОБЛАСТ Габрово

Деловоден № X-19  
16-51-7/11202  
88529  
Дарен на вписванията

УТВЪРЖДАВАМ: \_\_\_\_\_

(подпис и печат)

КМЕТ НА ОБЩИНА:  
ТАНЯ ВЕНКОВА ХРИСТОВА

Вписване по ЗС/ПВ  
Служба по вписванията гр. Габрово:  
СЪДИЯ ПО ВПИСВАНИЯТА:

ЕИК: 000215530

АКТ № 1650

### ЗА ЧАСТНА ОБЩИНСКА СОБСТВЕНОСТ

Регистър VI  
Досие 1650ч

1.ДАТА НА СЪСТАВЯНЕ	13.11.2012 г.
2.ПРАВНО ОСНОВАНИЕ	Чл.59, ал.1 от Закона за общинската собственост и Схема № 5743/12.09.2012 г. на Служба по геодезия, картография и кадастър гр. Габрово.
3.ВИД И ОПИСАНИЕ НА ИМОТА	<p>Самостоятелен обект с идентификатор 14218.531.81.1.3 / едно четири две едно осем точка пет три едно точка осем едно точка едно точка три / по кадастралната карта и кадастралните регистри на гр. Габрово, намиращ се в сграда № 1, разположена в поземлен имот с идентификатор 14218.531.81.</p> <p>Предназначение на обекта: За обслужваща дейност за битови услуги.</p> <p>Брой нива на обекта: 3 /три/.</p> <p>Площ на ниво 1: 21.40 кв.м.</p> <p>Площ на ниво 2: 21.40 кв.м.</p> <p>Площ на ниво 3: 392.40 кв.м.</p> <p>Обща разгъната застроена площ: 435.20 кв.м./ четиристотин тридесет и пет цяло и 0.20 кв.м./</p> <p>Година на построяване: 1972 / хиляда деветстотин седемдесет и втора / год.</p> <p>Вид конструкция: масивна с носещи стени и стоманобетонови подови конструкции.</p>
4.МЕСТОРАЗХОЖДЕНИЕ НА ИМОТА	<p>Област Габрово, община Габрово, гр. ГАБРОВО.</p> <p>кв. Бичкьня, Бул. Столетов № 19</p> <p>Кадастрален идентификатор 14218.531.81.1.3 (едно четири две едно осем точка пет три едно точка осем едно точка едно точка три /</p> <p>Квартал от регулация № 12: в парцел XIX; по плана на кв.Бичкьня-86 част, гр.Габрово,одобрен със Заповед № 215/14.04.1987</p>

## 5. ГРАНИЦИ НА ИМОТА

Ниво 1: на същия етаж: 14218.531.81.1.1; под обекта: няма;  
над обекта: няма.  
Ниво 2: на същия етаж: 14218.531.81.1.2; под обекта: няма;  
над обекта: няма.  
Ниво 3: на същия етаж: 14218.531.81.1.4; под обекта:  
14218.531.81.1.2; над обекта: няма.

6. ДАНЪЧНА ОЦЕНКА НА  
ИМОТА КЪМ МОМЕНТА  
НА УТВЪРЖДАВАНЕ НА  
АКТА:

144 904 40 лв. (сто четиридесет и четири хиляди деветстотин и  
четири лв. и четиридесет ст.)

## 7. СЪОБСТВЕНИЦИ

8. НОМЕР И ДАТА НА  
СЪСТАВЕНИ ПО-РАНО  
АКТОВЕ

АОС № 1306 / 18 декември 2002 г.

## 9. ПРЕДОСТАВЕНИ ПРАВА ЗА УПРАВЛЕНИЕ:

## 10. АКТОСЪСТАВИТЕЛ:

Милка Атанасова Мирчева - пл. специалист

  
(Подпис)

## 11. ЗАБЕЛЕЖКИ:



СЛУЖБА ПО ГЕОДЕЗИЯ, КАРТОГРАФИЯ И КАДАСТЪР - ГР. ГАБРОВО

5300, Пл. "ВЪЗРАЖДАНЕ" №5, ет.4, 066/801644,  
gabrovo@cadastre.bg, БУЛСТАТ:130362903

**СХЕМА № 15-389217-11.04.2022 г.**  
**НА САМОСТОЯТЕЛЕН ОБЕКТ В СГРАДА**

с идентификатор **14218.531.81.1.3**

Гр. Габрово, общ. Габрово, обл. Габрово

По кадастралната карта и кадастралните регистри, одобрени със **Заповед РД-18-19/18.05.2007 г.**  
**на ИЗПЪЛНИТЕЛЕН ДИРЕКТОР НА АГКК**

Последно изменение на кадастралната карта и кадастралните регистри, засягащо самостоятелния обект  
**е от 07.01.2013 г.**

Адрес на имота: **гр. Габрово, СТОЛЕТОВ № 19, ет. 1, обект 3**

Самостоятелният обект се намира на етаж **1** в сграда с идентификатор **14218.531.81.1**, предназначение:

**Промислена сграда**

Сградата е разположена в поземлен имот с идентификатор **14218.531.81**

Предназначение на самостоятелния обект: **За обслужваща дейност за битови услуги**

Брой нива на обекта: **3**

Посочени в документа площи: **21.40, 21.40, 392.40 кв.м**

Прилежащи части: ...


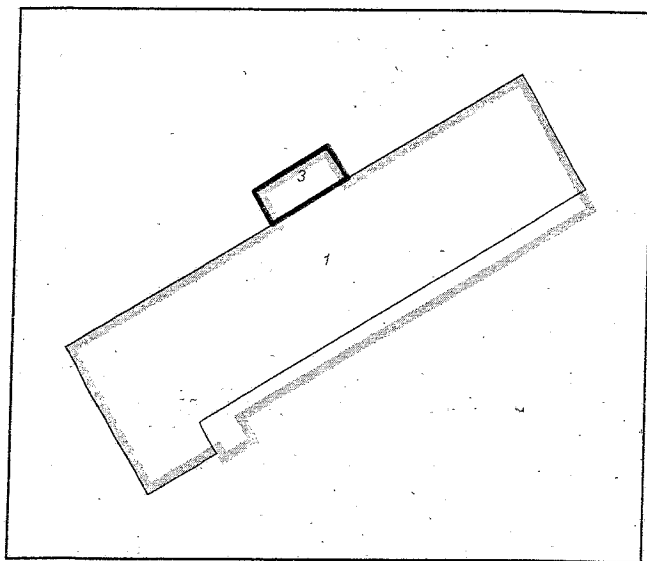
Ниво: **1**

**Съседни самостоятелни обекти в сградата:**

На същия етаж: **14218.531.81.1.1**

Под обекта: **няма**

Над обекта: **няма**





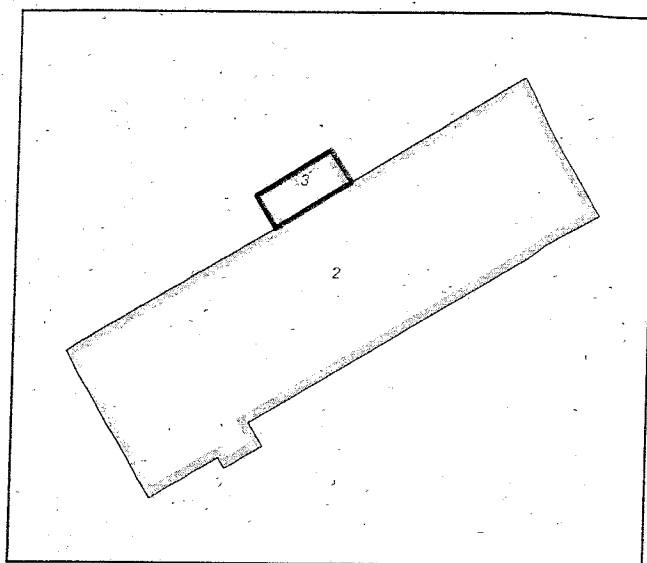
Ниво: 2

Съседни самостоятелни обекти в сградата:

На същия етаж: 14218.531.81.1.2

Под обекта: няма

Над обекта: няма



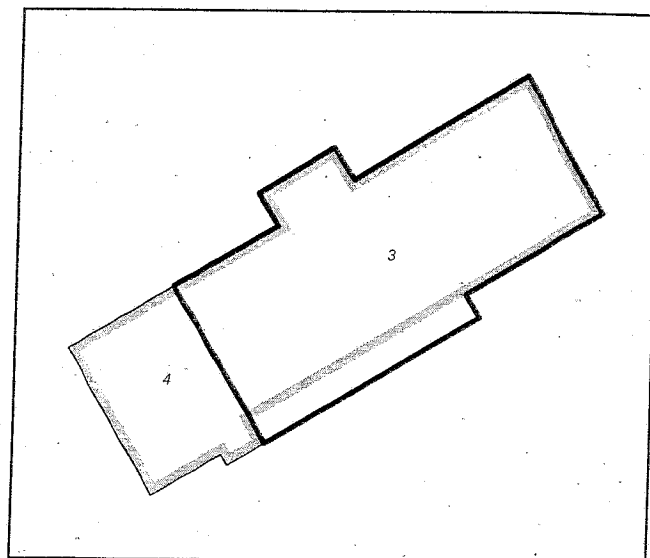
Ниво: 3

Съседни самостоятелни обекти в сградата:

На същия етаж: 14218.531.81.1.4

Под обекта: 14218.531.81.1.2

Над обекта: няма



Собственици по данни от КРНИ:

1. 000215630, ОБЩИНА ГАБРОВО

Няма данни за идеалните части

Акт за частна общинска собственост № 19 том X рег. 3075 от 27.11.2012г., издаден от АВ - СЛУЖБА ПО  
ВПИСВАНИЯТА - ГР. ГАБРОВО

Схема № 15-389217-11.04.2022 г. издадена въз основа на  
заявление с входящ № 01-187444-04.04.2022 г.



Инж. Савина Савчева