



РЕПУБЛИКА БЪЛГАРИЯ

МИНИСТЕРСТВОТО НА РЕГИОНАЛНОТО РАЗВИТИЕ И БЛАГОУСТРОЙСТВО И
МИНИСТЕРСТВОТО НА ПРАВОСЪДИЕТО

ОБЩИНА ГАБРОВО ОБЛАСТ ГАБРОВО

УТВЪРЖДАВАМ:

(подпис и печат) * *

КМЕТ НА ОБЩИНА:

ТАНЯ ВЕНКОВА ХРИСТОВА

ЕИК: 000215630

Вписване по ЗС/ПВ

АКТ № 1960

ЗА ЧАСТНА ОБЩИНСКА СОБСТВЕНОСТ

Регистър VI
Досие 1960ч

1. ДАТА НА СЪСТАВЯНЕ	02.12.2014 г.
2. ПРАВНО ОСНОВАНИЕ	Чл. 2, ал. 1, т.2 от ЗОС, Договор рег. № ДС-25-69 от 19.08.2014 год. на ОА-Габрово и рег. № 530-ОССД-14 от 11.09.2014 год. на Община Габрово от 19.08.2014 г. и Скица № 15-399167-04.11.2014 г. на Служба по геодезия, картография и кадастър, гр. Габрово
3. ВИД И ОПИСАНИЕ НА ИМОТА	<p>1. Поземлен имот с идентификатор 14218.520.173 /едно четири две едно осем точка пет две нула точка едно седем три/ по кадастралната карта и кадастралните регистри на гр. Габрово, застроен.</p> <p>Площ: 8612 / осем хиляди шестстотин и дванадесет / кв.м.</p> <p>Трайно предназначение на територията: Урбанизирана.</p> <p>Начин на трайно ползване: За обект комплекс за социални грижи.</p> <p>2. Сграда с идентификатор 14218.520.173.1/едно четири две едно осем точка пет две нула точка едно седем три точка едно/, застроена площ 312 / триста и дванадесет / кв.м., брой етажи 8/ осем /, построена през 1979/ хиляда деветстотин седемдесет и девета / год., предназначение:Заведение за социални грижи. Вид конструкция: Масивна - скелетно рамова стоманобетонова.</p> <p>3. Сграда с идентификатор 14218.520.173.2/едно четири две едно осем точка пет две нула точка едно седем три точка две/, застроена площ 285 / двеста осемдесет и пет/ кв.м., брой етажи 7 /седем /, построена през 1979 / хиляда деветстотин седемдесет и девета / год., предназначение: Заведение за социални грижи. Вид конструкция: Масивна - скелетно рамова стоманобетонова.</p>

4. Сграда с идентификатор 14218.520.173.3 /едно четири две едно осем точка пет две нула точка едно седем три точка три/, застроена площ 274 / двеста седемдесет и четири/ кв.м., брой етажи 6 / шест /, построена през 1979 / хиляда деветстотин седемдесет и девета / год., предназначение: Заведение за социални грижи. Вид конструкция: Масивна - скелетно рамова стоманобетонена.

5. Сграда с идентификатор 14218.520.173.4 /едно четири две едно осем точка пет две нула точка едно седем три точка четири/, застроена площ 99 / деветдесет и девет / кв.м., брой етажи 2 / два /, построена през 1979 / хиляда деветстотин седемдесет и девета / год., предназначение: Заведение за социални грижи. Вид конструкция: Масивна - скелетно рамова стоманобетонена.

6. Сграда с идентификатор 14218.520.173.6 /едно четири две едно осем точка пет две нула точка едно седем три точка шест/, застроена площ 89 / осемдесет и девет / кв.м., брой етажи 1/един/, построена през 1979 / хиляда деветстотин седемдесет и девета / год., предназначение: Хангар, депо, гараж. Вид конструкция: Масивна.

7. Сграда с идентификатор 14218.520.173.7 / едно четири две едно осем точка пет две нула точка едно седем три точка седем/, застроена площ 49 / четиридесет и девет / кв.м., брой етажи 1 / един /, построена през 1979 / хиляда деветстотин седемдесет и девета / год., предназначение: Сграда за енергопроизводство. Вид конструкция: Масивна.

8. Сграда с идентификатор 14218.520.173.8 / едно четири две едно осем точка пет две нула точка едно седем три точка осем /, застроена площ 29 / двадесет и девет / кв.м., брой етажи 1 /един/, построена през 1979 / хиляда деветстотин седемдесет и девета / год., предназначение: селскостопанска сграда, Вид конструкция: Масивна.

4.МЕСТОНАХОЖДЕНИЕ НА ИМОТА

Област Габрово, община Габрово, гр. ГАБРОВО кв. Велчевци
Кадастрален идентификатор 14218.520.173 (едно четири две едно осем точка пет две нула точка едно седем три); Квартал от регулация № 219, УПИ V по плана на кв.Борово-Велчевци, гр.Габрово, одобрен със Заповед No 1613/15.09.1984 г.

5.ГРАНИЦИ НА ИМОТА

поземлени имоти: 14218.520.162, 14218.520.167, 14218.520.168, 14218.520.169, 14218.520.170, 14218.520.172, 14218.520.181, 14219.520.174, 14218.520.204, 14218.520.136, 14218.520.101.

6.ДАНЪЧНА ОЦЕНКА НА ИМОТА КЪМ МОМЕНТА НА УТВЪРЖДАВАНЕ НА АКТА:

1 765 375.10 лв.(един милион седемстотин шестдесет и пет хиляди триста седемдесет и пет лв. и десет ст.)

7.СЪСОБСТВЕНИЦИ


8.НОМЕР И ДАТА НА
СЪСТАВЕНИ ПО-РАНО
АКТОВЕ

АДС №№ 2137 и 2138 / 19 юни 2013 г.

9.ПРЕДОСТАВЕНИ ПРАВА ЗА УПРАВЛЕНИЕ:

10.АКТОСЪСТАВИТЕЛ:

Милка Атанасова Мирчева - гл.специалист



(Подпис)

11.ЗАБЕЛЕЖКИ:

- | | |
|---|-----------------|
| 1. Данъчна оценка на поземления имот: | - 108855.70 лв. |
| 2. Данъчна оценка на сграда 14218.520.173.1 | - 620579.50 лв. |
| 3. Данъчна оценка на сграда 14218.520.173.2 | - 496016.00 лв. |
| 4. Данъчна оценка на сграда 14218.520.173.3 | - 458292.10 лв. |
| 5. Данъчна оценка на сграда 14218.520.173.4 | - 49228.70 лв. |
| 6. Данъчна оценка на сграда 14218.520.173.6 | - 15628.20 лв. |
| 7. Данъчна оценка на сграда 14218.520.173.7 | - 10755.40 лв. |
| 8. Данъчна оценка на сграда 14218.520.173.8 | - 6019.50 лв. |

Съгласно Удостоверение № АУ-02-25-191#1/21.11.2014 г. сградата, находяща се в кв. Велчевци, гр. Габрово, построена в УПИ V от кв. 219 по действащия план на кв. Борово-Велчевци, съответстващ на ПИ 14218.520.173 е с обем с променлива височина, поради което в Кадастралната карта на гр. Габрово е отразена като отделни сгради с различни идентификатори: 14218.520.173.1, 14218.520.173.2, 14218.520.173.3 и 14218.520.173.4, но на практика всички те са част от една сграда, представляваща бивш Дом за медико-социални грижи за деца гр. Габрово.



РЕПУБЛИКА БЪЛГАРИЯ

МИНИСТЕРСТВОТО НА РЕГИОНАЛНОТО РАЗВИТИЕ И БЛАГОУСТРОЙСТВО И
МИНИСТЕРСТВОТО НА ПРАВОСЪДИЕТО

ОБЩИНА Габрово ОБЛАСТ Габрово

КМЕТ

УТВЪРЖДАВАМ:

(подпис и печат)

КМЕТ НА ОБЩИНА:
ТАНЯ ВЕНКОВА ХРИСТОВА

Вписване по ЗС/ПВ
Служба по вписванията гр. Габрово:
СЪДИЯ ПО ВПИСВАНИЯТА:

ЕИК: 000215630

АКТ № 1706

ВПИСВА СЕ В ТОМ IV-790
ВХОДЯЩ № 1043 - 26.04.2013г.
ПАРТИДА: 31712 - 31710
Съгласно по вписванията:

ЗА ЧАСТНА ОБЩИНСКА СОБСТВЕНОСТ

Регистър VI
Досие 1706ч

1.ДАТА НА СЪСТАВЯНЕ	19.04.2013 г.
2.ПРАВНО ОСНОВАНИЕ	Чл.5, ал. 1 и чл. 59, ал.1 от Закона за общинската собственост Скица № 6899/30.10.2012 г. и Схеми №№ 883, 885, 886, 887/12.02.2013 г. на Служба по геодезия, картография и кадастър гр. Габрово
3.ВИД И ОПИСАНИЕ НА ИМОТА	<p>1. Поземлен имот с идентификатор 14218.505.685 / едно четири две едно осем точка пет нула пет точка шест осем пет / по кадастралната карта и кадастралните регистри на гр. Габрово, застроен.</p> <p>Площ: 594 / петстотин деветдесет и четири / кв.м.</p> <p>Трайно предназначение на територията: Урбанизирана.</p> <p>Начин на трайно ползване: За административна сграда, комплекс.</p> <p>2.Масивна триетажна сграда с идентификатор 14218.505.685.1, находяща се на ул." Райчо Каролев" № 4 в гр. Габрово, построена през 1943 год., състояща се от следните самостоятелни обекти:</p> <p>- Самостоятелен обект с идентификатор 14218.505.685.1.4/ едно четири две едно осем точка пет нула пет точка шест осем пет точка едно точка четири / по кадастралната карта и кадастралните регистри на гр. Габрово, намиращ се на етаж: -1 в сграда № 1/ едно /, разположена в поземлен имот с идентификатор 14218.505.685 / едно четири две едно осем точка пет нула пет точка шест осем пет /.</p> <p>Площ: 154.00 / сто петдесет и четири / кв.м., заедно със съответните идеални части от общите части на сградата.</p> <p>Предназначение на самостоятелния обект: За обществено хранене;</p>

- Сутерен, със застроена площ 256 / двеста петдесет и шест / кв.м., намиращ се на етаж -1 в сграда № 1/едно/, разположена в поземлен имот с идентификатор 14218.505.685 /едно четири две едно осем точка пет нула пет точка шест осем пет /;

- Самостоятелен обект с идентификатор 14218.505.685.1.1/ едно четири две едно осем точка пет нула пет точка шест осем пет точка едно точка едно / по кадастралната карта и кадастралните регистри на гр. Габрово, намиращ се на етаж 0 в сграда № 1 /едно/, разположена в поземлен имот с идентификатор 14218.505.685 / едно четири две едно осем точка пет нула пет точка шест осем пет /.

Площ: 397.00 / триста деветдесет и седем/ кв.м., заедно със съответните идеални части от общите части на сградата;

Предназначение на самостоятелния обект: За делова и административна дейност.

- Самостоятелен обект с идентификатор 14218.505.685.1.2/ едно четири две едно осем точка пет нула пет точка шест осем пет точка едно точка две/ по кадастралната карта и кадастралните регистри на гр. Габрово, намиращ се на етаж 1 в сграда № 1 /едно/, разположена в поземлен имот с идентификатор 14218.505.685 / едно четири две едно осем точка пет нула пет точка шест осем пет /.

Площ: 397.00 / триста деветдесет и седем/ кв.м., заедно със съответните идеални части от общите части на сградата.

Предназначение на самостоятелния обект: За делова и административна дейност;

- Самостоятелен обект с идентификатор 14218.505.685.1.3/ едно четири две едно осем точка пет нула пет точка шест осем пет точка едно точка три/ по кадастралната карта и кадастралните регистри на гр. Габрово, намиращ се на етаж 2 в сграда № 1 /едно/, разположена в поземлен имот с идентификатор 14218.505.685/ едно четири две едно осем точка пет нула пет точка шест осем пет/.

Площ: 397.00 / триста деветдесет и седем/ кв.м., заедно със съответните идеални части от общите части на сградата.


Предназначение на самостоятелния обект: За делова и административна дейност.

4.МЕСТОНАХОЖДЕНИЕ НА ИМОТА

Област Габрово, община Габрово, гр. ГАБРОВО
ул. Райчо Каролев № 4
Кадастрален идентификатор 14218.505.685 (едно четири две едно осем точка пет нула пет точка шест осем пет.); Квартал от регулация № 177, УПИ IV-562 по плана на гр.Габрово, II етап. III част, одобрен с Решение No 103/19.06.2003

5.ГРАНИЦИ НА ИМОТА

на поземлен имот 14218.505.685: имоти 14218.505.686,
14218.505.687, 14218.505.683, 14218.505.680, 14218.505.684.
на самостоятелен обект с идентификатор 14218.505.685.1.4:
на същия етаж: няма
под обекта: няма
над обекта: 14218.505.685.1.1;
на самостоятелен обект с идентификатор 14218.505.685.1.1:
на същия етаж: няма

	над обекта: 14218.505.685.1.2; на самостоятелен обект с идентификатор 14218.505.685.1.2: на същия етаж: няма под обекта: 14218.505.685.1.1 над обекта: 14218.505.685.1.3; на самостоятелен обект с идентификатор 14218.505.685.1.3: на същия етаж: няма под обекта: 14218.505.685.1.2 над обекта: няма.
6. ДАНЪЧНА ОЦЕНКА НА ИМОТА КЪМ МОМЕНТА НА УТВЪРЖДАВАНЕ НА АКТА:	783 993.60 лв. (седемстотин осемдесет и три хиляди деветстотин деветдесет и три лв. и шестдесет ст.)
7. СЪСОБСТВЕНИЦИ	
8. НОМЕР И ДАТА НА СЪСТАВЕНИ ПО-РАНО АКТОВЕ	АОС №№55/27.06.1994 г. и 92/20.06.2006 г.
9. ПРЕДОСТАВЕНИ ПРАВА ЗА УПРАВЛЕНИЕ:	
10. АКТОСЪСТАВИТЕЛ: Милка Атанасова Мирчева - гл. специалист <div style="text-align: right;">  (Подпис) </div>	
11. ЗАБЕЛЕЖКИ: Данъчна оценка на поземлен имот 14218.505.685: 8981.30 лв. Данъчна оценка на цялата сграда: 775012.30 лв.	

РЕПУБЛИКА БЪЛГАРИЯ

МИНИСТЕРСТВО НА РЕГИОНАЛНОТО РАЗВИТИЕ И БЛАГОУСТРОЙСТВОТО

ОБЩИНСКА АДМИНИСТРАЦИЯ ГАБРОВО

ОДОБРЯВАМ:

(подпис и печат)

КМЕТ:

ИНЖ. И. Дачев

(име и фамилия)

А К Т № 554

регистър:

картотека
досие (РЗ)

ЗА ОБЩИНСКА СОБСТВЕНОСТ

Ч А С Т Н А

(публична, частна)

на недвижим имот, находящ се в гр. Г А Б Р О В О
ул. Христо Смирненски

1. ДАТА НА СЪСТАВЯНЕ	23.04.1998 год.
2. ПРАВНО ОСНОВАНИЕ	Чл. 2, ал. 1, т. 6 от ЗОС и Заповед № 778 от 10.04.1998 год. на Областен управител Габрово
3. ВИД И ОПИСАНИЕ НА ИМОТА	Сграда "Битов комбинат" ул. "Христо Смирненски" Пететажна масивна сграда със застроена площ: партер - 420 кв. м. I и II етаж - 470 кв. м. III и IV етаж - 487 кв. м. Стойност - 84 024 000 лв.
4. БИВШ СОБСТВЕНИК НА ИМОТА	ЕТД "Битови услуги" ООД - Габрово
5. СЪСОБСТВЕНИЦИ - ИМЕ, АДРЕС	ЗОХ "Битов комбинат" Габрово
6. № И ДАТА НА СЪСТАВЕНИТЕ ПО-РАНО АКТОВЕ	АДС № 7502 / 30.08.1994 год.
7. МЕСТОНАХОЖДЕНИЕ НА ИМОТА	гр. Габрово, ул. "Хр. Смирненски", дв. 1414, парцел I, кв. 30 по ЗРН гр. Габрово-20 част
8. ГРАНИЦИ НА ИМОТА	изток - зелена площ запад - терен на "ЛЪВ" БАД север - зелена площ и улица с о. т. № 211/3 юг-зелена площ и терен на "ЛЪВ" БАД

9. ПРЕДОСТАВЕНИ ПРАВА ВЪРХУ ИМОТА

С договор от н. л. 2001 г., вписан в том III - 34, б. х. № 2314/15.11.2001 г.
п. № 245, стр. 33 в службата по вписванията при Райска чер-
таброво върху встъпващия първичен лист с вересно-пояснен
право на ползване на сръбчане-свистенева лозя
високотен слоничен високотен листатор за прот. по-прот.
Г. встъпващият листатор

(Акт за предоставяне, право, срок, приобретатели)

10. РАЗПОРЕЖДЕНИЯ С ИМОТА (С ЧАСТ ОТ ИМОТА)

(Акт за разпореждане, описание, приобретатели).

11. ИМОТЪТ Е ВКЛЮЧЕН В КАПИТАЛА НА ТЪРГОВСКО ДРУЖЕСТВО

НЕ Е ВКЛЮЧЕН

(Акт за правно основание, дружество)

12. АКТОСЪСТАВИТЕЛ (трите имена и длъжност):

Розка Вълчева Ненкова - специалист

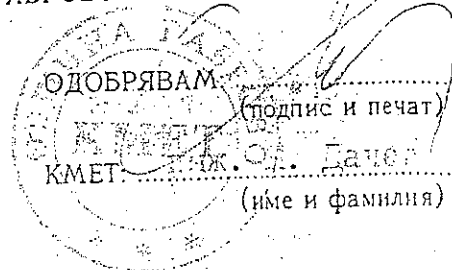
(подпис)

13. ЗАБЕЛЕЖКИ:

В сутерена е разположено 30X " Битов комбинат " с АПС № 555

РЕПУБЛИКА БЪЛГАРИЯ

МИНИСТЕРСТВО НА РЕГИОНАЛНОТО РАЗВИТИЕ И БЛАГОУСТРОЙСТВОТО
ОБЩИНСКА АДМИНИСТРАЦИЯ - ГАБРОВО



АКТ № 555

регистър:

картотека
досие (РЗ)

ЗА ОБЩИНСКА СОБСТВЕНОСТ

ЧАСТНА

(ПУБЛИЧНА, ЧАСТНА)

на недвижим имот, находящ се в гр. Габрово
ул. "Хр. Смирненски"

1. ДАТА НА СЪСТАВЯНЕ	23.04.1998 година
2. ПРАВНО ОСНОВАНИЕ	чл. 2, ал. 1, т. 6 от ЗОС и Заповед № 773/10.04.1998 год. на областен управител - Ловеч
3. ВИД И ОПИСАНИЕ НА ИМОТА	ЗОХ "Битов комбинат" ул. "Хр. Смирненски" ЗОХ "Битов комбинат" /механа и мазг/ е застроено върху 189 кв.м в сутерена на пететажна масивна сграда Стойност 6 804 000 лева
4. БИВШ СОБСТВЕНИК НА ИМОТА	ЕТД "Битови услуги" ООД - Габрово
5. СЪСОБСТВЕНИЦИ - ИМЕ, АДРЕС	Сграда "Битов комбинат" - Габрово
6. № И ДАТА НА СЪСТАВЕНИТЕ ПО-РАНО АКТОВЕ	АДС № 7502/30.08.1994 год.
7. МЕСТОНАХОЖДЕНИЕ НА ИМОТА	гр. Габрово, ул. "Хр. Смирненски" дв. пп. 1414, парцел, кв. 30 по действащия ЗЗН на гр. Габрово 20 част
8. ГРАНИЦИ НА ИМОТА	изток - зелена площ; запад - терен на "ЛЪВ" ЕАД; север - зелена площ и ул. с о.т. 2,3; юг - зелена площ и терен на "ЛЪВ" ЕАД

9. ПРЕДОСТАВЕНИ ПРАВА ВЪРХУ ИМОТА
е договор от 01.10.2001г., вписан в том III-34, вх. № 2314 / 15.11.2001г.,
п.ч. 143, стр. 33 в Службата по съдебната при Районна
Търгово върху актуалния изданието на е чергено обслужване
право на използване на сградите в съответствие с
високо технологичен бизнес извършват за срок от 10 години
Г. специален: и
[М. Мирчева]

(Акт за предоставяне, право, срок, приобретатели)

10. РАЗПОРЕЖДАНЯ С ИМОТА (С ЧАСТ ОТ ИМОТА)

(Акт за разпореждане, описание, приобретатели)

11. ИМОТЪТ Е ВКЛЮЧЕН В КАПИТАЛА НА ТЪРГОВСКО ДРУЖЕСТВО

се е включен

(Акт за правно основание, дружество)

12. АКТОСЪСТАВИТЕЛ (трите имена и длъжност)

Розка Елъчева Пенкова - специалист

(подпис)

13. ЗАБЕЛЕЖКИ:

Заведението е разположено в сутерена.
В партер, I, II, III и IV етаж е разположен обект
Сграда "Евро" комбинат с АРС № 554



РЕПУБЛИКА БЪЛГАРИЯ

МИНИСТЕРСТВОТО НА РЕГИОНАЛНОТО РАЗВИТИЕ И БЛАГОУСТРОЙСТВО И
МИНИСТЕРСТВОТО НА ПРАВОСЪДИЕТО

ОБЩИНА ГАБРОВО ОБЛАСТ ГАБРОВО

УТВЪРЖДАВАМ:

(подпис и печат)

КМЕТ НА ОБЩИНА:

ТАНЯ ВЕНКОВА ХРИСТОВА

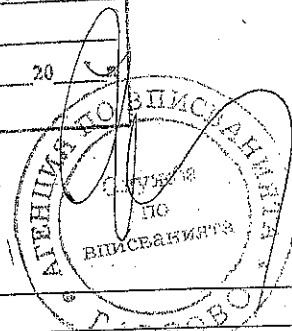
ЕИК: 000215630

Вписване по ЗС/ПВ

Служба по вписванията гр. Габрово	
Вх. рег. №	1451 / 20.05.2015 г.
Лист №	144 том IV / дело № - / 20 г.
Партенен номер:	том 11184 стр. 13325
Експертна партида	
АКТ №-2083	кв. № - / 20
Съдия по вписванията:	

ЗА ЧАСТНА ОБЩИНСКА СОБСТВЕНОСТ

Регистър VI
Досие 2083ч



1.ДАТА НА СЪСТАВЯНЕ	12.05.2015 г.
2.ПРАВНО ОСНОВАНИЕ	Чл.58, ал. 5 и чл. 59, ал.1 от Закона за общинската собственост, Скица № 15-457177/11.12.2014 г. и Схеми №№ 15-440408/01.12.2014 г.,15-445472/03.12.2014 г.,15-445479/03.12.2014 г.,15-445490/03.12.2014 г.,15-445507/03.12.2014 г., 15-445515/03.12.2014 г., 15-445463/03.12.2014 г. и 15-445488/03.12.2014 г. на Служба по геодезия, картография и кадастър гр. Габрово
3.ВИД И ОПИСАНИЕ НА ИМОТА	<p>1. Поземлен имот с идентификатор 14218.510.243 / едно четири две едно осем точка пет едно нула точка две четири три /по кадастралната карта и кадастралните регистри на гр. Габрово, застроен.</p> <p>Площ: 382 / триста осемдесет и два / кв.м.</p> <p>Трайно предназначение на територията: Урбанизирана.</p> <p>Начин на трайно ползване: Ниско застрояване (до 10 м).</p> <p>2.Масивна сграда с идентификатор 14218.510.243.1, находяща се на ул." Раденка " № 18, гр. Габрово, построена през 1950 год., състояща се от следните самостоятелни обекти:</p> <p>- Самостоятелен обект с идентификатор 14218.510.243.1.1 /едно четири две едно осем точка пет едно нула точка две четири три точка едно точка едно / по кадастралната карта и кадастралните регистри на гр. Габрово, намиращ се на етажи 0 и -1 / нула и минус едно / в сграда № 1/ едно / ,разположена в поземлен имот с идентификатор 14218.510.243 / едно четири две едно осем точка пет едно нула точка две четири три /.</p> <p>Предназначение на самостоятелния обект: За търговска дейност.</p> <p>Брой нива на обекта: 2 /две/.</p>

Площ на ниво: 1 /етаж -1, сутерен/: 716.00 /седемстотин и шестнадесет / кв.м., заедно със съответните идеални части от общите части на сградата.

Съседни самостоятелни обекти в сградата:

на същия етаж: няма

под обекта: няма

над обекта: 14218.510.243.1.2, 14218.510.243.1.7;

Площ на ниво: 2 /етаж 0/: 516.00 /петстотин и шестнадесет / кв.м., заедно със съответните идеални части от общите части на сградата.

Съседни самостоятелни обекти в сградата:

на същия етаж: няма

под обекта: няма

над обекта: 14218.510.243.1.3, 14218.510.243.1.8.

- **Самостоятелен обект с идентификатор 14218.510.243.1.2**
/едно четири две едно осем точка пет едно нула точка две четири три точка едно точка две / по кадастралната карта и кадастралните регистри на гр. Габрово, намиращ се на етаж 0 /нула / в сграда № 1 /едно /, разположена в поземлен имот с идентификатор 14218.510.243 /едно четири две едно осем точка пет едно нула точка две четири три /.
Предназначение на самостоятелния обект: За търговска дейност.

Брой нива на обекта: 1

Площ: 22.00 /двадесет и два / кв.м., заедно със съответните идеални части от общите части на сградата.

Съседни самостоятелни обекти в сградата:

на същия етаж: няма

под обекта: 14218.510.243.1.1

над обекта: 14218.510.243.1.3.

- **Самостоятелен обект с идентификатор 14218.510.243.1.3**
/едно четири две едно осем точка пет едно нула точка две четири три точка едно точка три / по кадастралната карта и кадастралните регистри на гр. Габрово, намиращ се на етаж 1 /едно/ в сграда № 1 /едно/, разположена в поземлен имот с идентификатор 14218.510.243 /едно четири две едно осем точка пет едно нула точка две четири три /.
Предназначение на самостоятелния обект: За офис

Брой нива на обекта: 1

Площ: 98.00 /деветдесет и осем / кв.м., заедно със съответните идеални части от общите части на сградата.

Съседни самостоятелни обекти в сградата:

на същия етаж: 14218.510.243.1.8

под обекта: 14218.510.243.1.1, 14218.510.243.1.2,

14218.510.243.1.7.

над обекта: 14218.510.243.1.4.

- **Самостоятелен обект с идентификатор 14218.510.243.1.4**
/едно четири две едно осем точка пет едно нула точка две четири три точка едно точка четири / по кадастралната карта и кадастралните регистри на гр. Габрово, намиращ се на етаж 2 /две / в сграда № 1 /едно/, разположена в поземлен имот с идентификатор 14218.510.243 /едно четири две едно осем точка пет едно нула точка две четири три /.

Брой нива на обекта: 1

Площ: 151.00 /сто петдесет и един / кв.м., заедно със съответните идеални части от общите части на сградата.

на същия етаж: няма

под обекта: 14218.510.243.1.8, 14218.510.243.1.3

над обекта: 14218.510.243.1.5.

- **Самостоятелен обект с идентификатор 14218.510.243.1.5**

/едно четири две едно осем точка пет едно нула точка две четири три точка едно точка пет/ по кадастралната карта и кадастралните регистри на гр. Габрово, намиращ се на етаж 3 /три/ в сграда № 1 /едно/, разположена в поземлен имот с идентификатор 14218.510.243/ едно четири две едно осем точка пет едно нула точка две четири три/

Брой нива на обекта: 1

Площ: 126.00 /сто двадесет и шест/ кв.м., заедно със съответните идеални части от общите части на сградата.

Предназначение на самостоятелния обект: За офис.

Съседни самостоятелни обекти в сградата:

на същия етаж: няма

под обекта: 14218.510.243.1.4

над обекта: 14218.510.243.1.6.

- **Самостоятелен обект с идентификатор 14218.510.243.1.6**

/едно четири две едно осем точка пет едно нула точка две четири три точка едно точка шест/ по кадастралната карта и кадастралните регистри на гр. Габрово, намиращ се на етаж 4 /четири / в сграда № 1 / едно /, разположена в поземлен имот с идентификатор 14218.510.243. / едно четири две едно осем точка пет едно нула точка две четири три/

Брой нива на обекта: 1.

Площ: 76.00 /седемдесет и шест/ кв.м., заедно със съответните идеални части от общите части на сградата.

Предназначение на самостоятелния обект: За офис.

Съседни самостоятелни обекти в сградата:

на същия етаж: няма

под обекта: 14218.510.243.1.5

над обекта: няма.

- **Самостоятелен обект с идентификатор 14218.510.243.1.7**

/едно четири две едно осем точка пет едно нула точка две четири три точка едно точка седем / по кадастралната карта и кадастралните регистри на гр. Габрово, намиращ се на етаж 0 /нула / в сграда № 1 / едно /, разположена в поземлен имот с идентификатор 14218.510.243. / едно четири две едно осем точка пет едно нула точка две четири три/

Брой нива на обекта: 1.

Площ: 28.00 /двадесет и осем/ кв.м., заедно със съответните идеални части от общите части на сградата.

Предназначение на самостоятелния обект: За търговска дейност

Съседни самостоятелни обекти в сградата:

на същия етаж: няма

под обекта: 14218.510.243.1.1

над обекта: 14218.510.243.1.3

- **Самостоятелен обект с идентификатор 14218.510.243.1.8**

/едно четири две едно осем точка пет едно нула точка две четири три точка едно точка осем/ по кадастралната карта и кадастралните регистри на гр. Габрово, намиращ се на етаж 1 /едно/ в сграда № 1 / едно /, разположена в поземлен имот с идентификатор 14218.510.243. / едно четири две едно осем точка пет едно нула точка две четири три/

Брой нива на обекта: 1

съответните идеални части от общите части на сградата.
Предназначение на самостоятелния обект: За търговска дейност
Съседни самостоятелни обекти в сградата:
на същия етаж: 14218.510.243.1.3
под обекта: 14218.510.243.1.1
над обекта: 14218.510.243.1.4

4. МЕСТОНАХОЖДЕНИЕ НА ИМОТА

Област Габрово, община Габрово, гр. ГАБРОВО,
УЛ. РАДЕЦКА № 18
Кадастрален идентификатор 14218.510.243 (едно четири две
едно осем точка пет едно нула точка две четири три); Квартал
от регулация № 242, в УПИ I-жил.стр., общ. и административно
обслужван по плана на гр. Габрово-III етап, одобрен с Решение
№ 273/19.10.2006 г. на Общински съвет Габрово

5. ГРАНИЦИ НА ИМОТА

на поземлен имот 14218.510.243: имоти 14218.510.242,
14218.510.227, 14218.510.244, 14218.510.253,

6. ДАНЪЧНА ОЦЕНКА НА ИМОТА КЪМ МОМЕНТА НА УТВЪРЖДАВАНЕ НА АКТА:

1059646 лв. (един милион петдесет и девет хиляди шестстотин
четиридесет и шест лв.)

7. СЪСОБСТВЕНИЦИ

8. НОМЕР И ДАТА НА СЪСТАВЕНИ ПО-РАНО АКТОВЕ

АОС №№ 287/24.04.1997 г. и 1611/13.06.2012 г.;
АДС № 4403 / 03.12.1970 г.

9. ПРЕДОСТАВЕНИ ПРАВА ЗА УПРАВЛЕНИЕ:

10. АКТОСЪСТАВИТЕЛ:

Милка Атанасова Мирчева - гл. специалист

(Подпис)

11. ЗАБЕЛЕЖКИ:

Данъчни оценки на:

Поземлен имот 14218.510.243	-	962.60 лв.
Самостоятелен обект 14218.510.243.1.1	-	649580.00 лв.
Самостоятелен обект 14218.510.243.1.2	-	14357.30 лв.
Самостоятелен обект 14218.510.243.1.3	-	45682.20 лв.
Самостоятелен обект 14218.510.243.1.4	-	70387.90 лв.
Самостоятелен обект 14218.510.243.1.5	-	58734.20 лв.
Самостоятелен обект 14218.510.243.1.6	-	35427.00 лв.
Самостоятелен обект 14218.510.243.1.7	-	18272.90 лв.
Самостоятелен обект 14218.510.243.1.8	-	166241.90 лв.



РЕПУБЛИКА БЪЛГАРИЯ

МИНИСТЕРСТВОТО НА РЕГИОНАЛНОТО РАЗВИТИЕ И БЛАГОУСТРОЙСТВО И
МИНИСТЕРСТВОТО НА ПРАВОСЪДИЕТО

ОБЩИНА Габрово ОБЛАСТ Габрово

УТВЪРЖДАВАМ:

(подпис и печат)

КМЕТ НА ОБЩИНА:

ТАНЯ ВЕНКОВА ХРИСТОВА

ЕИК: 000215630

Вписване по ЗСПВ

Служба по вписванията: Габрово

СЪДИЯ ПО ВПИСВАНИЯТА:

ВПИСВА СЕ В ТОМ 117
ВХОДЯЩ № 984-7111-05-2012
ПАРТИДА: 03133
Съдия по вписванията:

АКТ № 1598

ЗА ЧАСТНА ОБЩИНСКА СОБСТВЕНОСТ

Регистър VI

Досие 1598ч

1.ДАТА НА СЪСТАВЯНЕ	03.05.2012 г.
2.ПРАВНО ОСНОВАНИЕ	Чл.59, ал.1 от Закона за общинската собственост и Схема № 1644/28.03.2012 г. на Службата по Геодезия, Картография и Кадастър - Габрово
3.ВИД И ОПИСАНИЕ НА ИМОТА	Самостоятелен обект - Трети етаж от Административна сграда на пет етажа, със застроена площ 112.01 /сто и дванадесет кв.м и един кв.дм./ кв.м., заедно с 11.793 % /единадесет цяло и седемстотин деветдесет и три хилядни/ идеални части от общите части на сградата. Вид конструкция - масивна; Функционално предназначение - За делова и административна дейност; Година на построяване - 1962 /хиляда деветстотин шестдесет и втора/ .
4.МЕСТОНАХОЖДЕНИЕ НА ИМОТА	Област Габрово, община Габрово, гр. ГАБРОВО Ул. Априловска № 9, ет. 3 Кадастрален идентификатор 14218.505.672.5.3 (словом: едно четири две едно осем точка пет нула пет точка шест седем две точка пет точка три) по КК на гр.Габрово, одобрена със Заповед РД-18-64/26.10.2007 г. на Изпълнителния директор на АГКК - София и изменена със 3-д КД-14-07-220 от 18.08.2009 г. на Началника на СГКК - Габрово
5.ГРАНИЦИ НА ИМОТА	На същия етаж: няма; Под обекта: 14218.505.672.5.2; Над обекта: 14218.505.672.5.4.
6.ДАНЪЧНА ОЦЕНКА НА ИМОТА КЪМ МОМЕНТА	52 212.90 (петдесет и две хиляди двеста и дванадесет лв. и деветдесет ст.)

8. НОМЕР И ДАТА НА
СЪСТАВЕНИ ПО-РАНО
АКТОВЕ

АОС № 248 / 17 януари 1997 г.

9. ПРЕДОСТАВЕНИ ПРАВА ЗА УПРАВЛЕНИЕ:

10. АКТОСЪСТАВИТЕЛ:

Желязка Съботинова Иванова - ст. експерт



(Подпис)

11. ЗАБЕЛЕЖКИ:



РЕПУБЛИКА БЪЛГАРИЯ

МИНИСТЕРСТВОТО НА РЕГИОНАЛНОТО РАЗВИТИЕ И БЛАГОУСТРОЙСТВО И
МИНИСТЕРСТВОТО НА ПРАВОСЪДИЕТО



УТВЪРЖДАВАМ:

(подпис и печат)

КМЕТ НА ОБЩИНА:

ТАНЯ ВЕНКОВА ХРИСТОВА


ЕИК: 000215630

Вписване по ЗСПВ

Служба по вписванията:

СЪДИЯ ПО ВПИСВАНИЯТА:

ВПИСВА СЕ В ТОМ: III - 452
ВХОДЯЩ № 953 / 14.05.2012
ПАРТИДА: 13136
Съдия по Вписванията:



АКТ № 1599

ЗА ЧАСТНА ОБЩИНСКА СОБСТВЕНОСТ

Регистър VI

Досие 1599ч

1.ДАТА НА СЪСТАВЯНЕ	03.05.2012 г.
2.ПРАВНО ОСНОВАНИЕ	Чл.59, ал.1 от Закона за общинската собственост и Схема № 1645/28.03.2012 г. на Службата по Геодезия, Картография и Кадастър - Габрово
3.ВИД И ОПИСАНИЕ НА ИМОТА	Самостоятелен обект - Четвърти етаж от Административна сграда на пет етажа, със застроена площ 114.05 /сто и четиринадесет кв.м и пет кв.дм./ кв.м., заедно с 12.007 % /дванадесет цяло и седем хилядни/ идеални части от общите части на сградата; Вид конструкция - масивна; Функционално предназначение - За делова и административна дейност; Година на построяване - 1962 /хиляда деветстотин шестдесет и втора/.
4.МЕСТОНАХОЖДЕНИЕ НА ИМОТА	Област Габрово, община Габрово, гр. ГАБРОВО Ул. Априловска № 9, ет. 4 Кадастрален идентификатор 14218.505.672.5.4 (словом: едно четири две едно осем точка пет нула пет точка шест седем две точка пет точка четири) по КК на гр.Габрово, одобрена със Заповед РД-18-64/26.10.2007 г. на Изпълнителния директор на АГКК - София и изменена със 3-д КД-14-07-220 от 18.08.2009 г. на Началника на СГКК - Габрово
5.ГРАНИЦИ НА ИМОТА	На същия етаж: няма; Под обекта: 14218.505.672.5.3; Над обекта: 14218.505.672.5.5.
6.ДАНЪЧНА ОЦЕНКА НА ИМОТА КЪМ МОМЕНТА	53 163.80 (петдесет и три хиляди сто шестдесет и три лв. и

8.НОМЕР И ДАТА НА
СЪСТАВЕНИ ПО-РАНО
АКТОВЕ

АОС № 248 / 17 януари 1997 г.


9.ПРЕДОСТАВЕНИ ПРАВА ЗА УПРАВЛЕНИЕ:

10.АКТОСЪСТАВИТЕЛ:

Желязка Съботинова Иванова - ст.експерт


(Подпис)

11.ЗАБЕЛЕЖКИ:



РЕПУБЛИКА БЪЛГАРИЯ

МИНИСТЕРСТВОТО НА РЕГИОНАЛНОТО РАЗВИТИЕ И БЛАГОУСТРОЙСТВО И
МИНИСТЕРСТВОТО НА ПРАВОСЪДИЕТО

ОБЩИНА Габрово ОБЛАСТ Габрово

УТВЪРЖДАВАМ:

(подпис и печат)

КМЕТ НА ОБЩИНА:

ТАНЯ ВЕНКОВА ХРИСТОВА

ЕИК: 000215630

Вписване по ЗС/ПВ

Служба по вписванията: Габрово

СЪДИЯ ПО ВПИСВАНИЯТА:

ВПИСВА СЕ В ТОМ
ВХОДЯЩ № 982/11.05.2012
ПАРТИДА: 13/35
Съдия по вписванията:

АКТ № 1600

ЗА ЧАСТНА ОБЩИНСКА СОБСТВЕНОСТ

Регистър VI
Досие 1600ч

1.ДАТА НА СЪСТАВЯНЕ	03.05.2012 г.
2.ПРАВНО ОСНОВАНИЕ	Чл.59, ал.1 от Закона за общинската собственост и Схема № 1646/28.03.2012 г. на Службата по Геодезия, Картография и Кадастър - Габрово.
3.ВИД И ОПИСАНИЕ НА ИМОТА	Самостоятелен обект - Пети етаж от Административна сграда на пет етажа, със застроена площ 114.05 /сто и четиринадесет кв.м и пет кв.дм./ кв.м., заедно с 12.007 % /дванадесет цяло и пет хилядни/ идеални части от общите части на сградата. Вид конструкция - масивна; Функционално предназначение - За делова и административна дейност; Година на построяване - 1962 /хиляда деветстотин шестдесет и втора/ .
4.МЕСТОНАХОЖДЕНИЕ НА ИМОТА	Област Габрово, община Габрово, гр. ГАБРОВО Ул. Априловска № 9 ет. 5 Кадастрален идентификатор 14218.505.672.5.5 (едно четири две едно осем точка пет нула пет точка шест седем две точка пет точка пет) по КК на гр.Габрово, одобрена със Заповед РД-18-64/26.10.2007 г. на Изпълнителния директор на АГКК - София и изменена със 3-д КД-14-07-220 от 18.08.2009 г. на Началника на СГКК - Габрово
5.ГРАНИЦИ НА ИМОТА	На същия етаж: няма; Под обекта: 14218.505.672.5.4; Над обекта: 14218.505.672.5.7.
6.ДАНЪЧНА ОЦЕНКА НА ИМОТА КЪМ МОМЕНТА	53 163.80 (петдесет и три хиляди сто шестдесет и три лв. и осемдесет ст.)


8. НОМЕР И ДАТА НА
СЪСТАВЕНИ ПО-РАНО
АКТОВЕ

АОС № 248 / 17 януари 1997 г.

9. ПРЕДОСТАВЕНИ ПРАВА ЗА УПРАВЛЕНИЕ:

10. АКТОСЪСТАВИТЕЛ:

Желязка Съботинова Иванова - ст. експерт


(Подпис)

11. ЗАБЕЛЕЖКИ:



РЕПУБЛИКА БЪЛГАРИЯ

МИНИСТЕРСТВОТО НА РЕГИОНАЛНОТО РАЗВИТИЕ И БЛАГОУСТРОЙСТВО И
МИНИСТЕРСТВОТО НА ПРАВОСЪДИЕТО



ОБЩИНА Габрово ОБЛАСТ Габрово

УТВЪРЖДАВАМ:
(подпис и печат)

КМЕТ НА ОБЩИНА:
ТАНЯ ВЕНКОВА ХРИСТОВА
ЕИК: 000215630

Вписване по ЗС/ПВ
Служба по вписванията: Габрово
СЪДИЯ ПО ВПИСВАНИЯТА:

ВПИСВА СЕ В ТОМ	11-05-2012
ВХОДЯЩ №	387/11-05-2012
ПАРТИДА:	13/41
Съдия по вписванията:	

АКТ № 1601

ЗА ЧАСТНА ОБЩИНСКА СОБСТВЕНОСТ

Регистър VI
Досие 1601ч

1.ДАТА НА СЪСТАВЯНЕ	03.05.2012 г.
2.ПРАВНО ОСНОВАНИЕ	Чл.59, ал.1 от Закона за общинската собственост и Схема № 1648/28.03.2012 г. на Службата по Геодезия, Картография и Кадастър - Габрово
3.ВИД И ОПИСАНИЕ НА ИМОТА	Самостоятелен обект - Тавански етаж от Административна сграда на пет етажа, със застроена площ 104.43 кв.м. и четири кв.м. и четиридесет и три кв.дм./ кв.м., заедно с 10.662 % /десет цяло и шестстотин шестдесет и две хилядни/ идеални части от общите части на сградата. Вид конструкция - масивна; Функционално предназначение - За делова и административна дейност; Година на построяване -1962 /хиляда деветстотин шестдесет и втора/ .
4.МЕСТОНАХОЖДЕНИЕ НА ИМОТА	Област Габрово, община Габрово, гр. ГАБРОВО Ул. Априловска № 9, ет. 6 Кадастрален идентификатор 14218.505.672.5.7 (едно четири две едно осем точка пет нула пет точка шест седем две точка пет точка седем) по КК на гр.Габрово, одобрена със Заповед РД-18-64/26.10.2007 г. на Изпълнителния директор на АГКК - София и изменена със З-д КД-14-07-220 от 18.08.2009 г. на Началника на СГКК - Габрово
5.ГРАНИЦИ НА ИМОТА	На същия етаж: няма; Под обекта: 14218.505.672.5.5; Над обекта: няма.
6.ДАНЪЧНА ОЦЕНКА НА ИМОТА КЪМ МОМЕНТА	48 679.50 (четиридесет и осем хиляди шестстотин седемдесет и седем стотин лева)


8. НОМЕР И ДАТА НА
СЪСТАВЕНИ ПО-РАНО
АКТОВЕ

АОС № 248 / 17 януари 1997 г.

9. ПРЕДОСТАВЕНИ ПРАВА ЗА УПРАВЛЕНИЕ:

10. АКТОСЪСТАВИТЕЛ:

Желязка Съботинова Иванова - ст. експерт


(Подпис)

11. ЗАБЕЛЕЖКИ:



РЕПУБЛИКА БЪЛГАРИЯ

МИНИСТЕРСТВОТО НА РЕГИОНАЛНОТО РАЗВИТИЕ И БЛАГОУСТРОЙСТВО И
МИНИСТЕРСТВОТО НА ПРАВОСЪДИЕТО

ОБЩИНА Габрово ОБЛАСТ Габрово



УТВЪРЖДАВАМ:

(подпис и печат) *

КМЕТ НА ОБЩИНА:

ТАНЯ ВЕНКОВА ХРИСТОВА

ЕИК: 000215630

Служба по вписванията гр. Габрово

Вх. рег. № 2364 / 01.08.2014 г.

Акт № 155 том VII / дело № - / 20 г.

Партидна книга: том - стр. -

Имотна карта 31255

Д.Т. - кв. № - / 20 г.

Съдия по вписванията:

АКТ № 1863

ЗА ЧАСТНА ОБЩИНСКА СОБСТВЕНОСТ

Регистър VI

Досие 1863ч

1.ДАТА НА СЪСТАВЯНЕ	24.07.2014 г.
2.ПРАВНО ОСНОВАНИЕ	Чл. 2, ал.1, т.7 от ЗОС, Договор за доброволна делба от 16.10.2002 г, вписан в том IV-39, вх.№ 2695/11.11.2002 г., п.кн.3577,стр. 3578 в Служба по вписванията при Районен съд-Габрово. и Схема № 15-179372-05.06.2014 г. на Служба по геодезия, картография и кадастър гр. Габрово.
3.ВИД И ОПИСАНИЕ НА ИМОТА	Самостоятелен обект с идентификатор 14218.505.692.1.6 /едно четири две едно осем точка пет нула пет точка шест девет две точка едно точка шест / по кадастралната карта и кадастралните регистри на гр. Габрово, етаж 3 /три /, намиращ се в сграда № 1 / едно /, разположена в поземлен имот 14218.505.692 / едно четири две едно осем точка пет нула пет точка шест девет две / . Предназначение на обекта: За офис. Брой нива на обекта: 1. Застроена площ: 58.00 / петдесет и осем / кв.м. Към обекта принадлежат и съответните идеални части от общите части на сградата и правото на строеж. Година на построяване: 1942 / хиляда деветстотин четиридесет и втора / година. Вид конструкция: Масивна с носещи стени и стоманобетонкови подови конструкции.
4.МЕСТОНАХОЖДЕНИЕ НА ИМОТА	Област Габрово, община Габрово, гр. ГАБРОВО ул. Райчо Каролев № 2 Кадастрален идентификатор 14218.505.692.1.6 (едно четири две едно осем точка пет нула пет точка шест девет две точка едно точка шест); Квартал от регулация № 178, в УПИ IV по плана на гр.Габрово, II етап, одобрен с Решение No

5.1 ГРАНИЦИ НА ИМОТА

под обекта: 14218.505.692.1.2, 14218.505.692.1.5
над обекта: 14218.505.692.1.4, 14218.505.692.1.7.

6. ДАНЪЧНА ОЦЕНКА НА
ИМОТА КЪМ МОМЕНТА
НА УТВЪРЖДАВАНЕ НА
АКТА:

27 036.40 лв. (двадесет и седем хиляди тридесет и шест лв. и
четиридесет ст.)

7. СЪСОБСТВЕНИЦИ




8. НОМЕР И ДАТА НА
СЪСТАВЕНИ ПО-РАНО
АКТОВЕ

9. ПРЕДОСТАВЕНИ ПРАВА ЗА УПРАВЛЕНИЕ:

10. АКТОСЪСТАВИТЕЛ:

Милка Атанасова Мирчева - гл. специалист



(Подпис)

11. ЗАБЕЛЕЖКИ:



РЕПУБЛИКА БЪЛГАРИЯ

МИНИСТЕРСТВО НА РЕГИОНАЛНОТО РАЗВИТИЕ И БЛАГОУСТРОЙСТВО И
МИНИСТЕРСТВО НА ПРАВОСЪДИЕТО



ОБЩИНА Габрово ОБЛАСТ Габрово

УТВЪРЖДАВАМ:

(подпис и печат)

КМЕТ НА ОБЩИНА:
ТАНЯ ВЕНКОВА ХРИСТОВА

ЕИК: 000215630

АКТ № 1864

Вписване по ЗС/ПВ

Служба по вписванията гр. Габрово	
Вх. рег. №	2358 / 01.08 2014 г.
Акт №	134 том VII / дело № / 20 г.
Партидна книга: том	стр.
Имотна парцела	39994
Д.Т.	кв. № / 20 г.
Съдия по вписванията:	

ЗА ЧАСТНА ОБЩИНСКА СОБСТВЕНОСТ

Регистър VI
Досие 1864ч

1.ДАТА НА СЪСТАВЯНЕ	24.07.2014 г.
2.ПРАВНО ОСНОВАНИЕ	Чл. 2, ал.1, т.7 от ЗОС, Договор за доброволна встъп от 16.10.2002 г, вписан в том IV-39, вх.№ 2695/11.11.2002 г., п.кн.3577,стр. 3578 в Служба по вписванията при Районен съд-Габрово. и Схема № 15-179375-05.06.2014 г. на Служба по геодезия, картография и кадастър гр. Габрово.
3.ВИД И ОПИСАНИЕ НА ИМОТА	<p>Самостоятелен обект с идентификатор 14218.505.692.1.7 / едно четири две едно осем точка пет нула пет точка шест девет две точка едно точка седем / по кадастралната карта и кадастралните регистри на гр. Габрово, етаж 4 /четири /, намиращ се в сграда № 1 / едно /, разположена в поземлен имот 14218.505.692 / едно четири две едно осем точка пет нула пет точка шест девет две / .</p> <p>Предназначение на обекта: За офис.</p> <p>Брой нива на обекта: 1.</p> <p>Застроена площ: 56.00 / петдесет и шест / кв.м.</p> <p>Към обекта принадлежат и съответните идеални части от общите части на сградата и правото на строеж.</p> <p>Година на построяване: 1942 / хиляда деветстотин четиридесет и втора / година.</p> <p>Вид конструкция: Масивна с носещи стени и стоманобетонени подови конструкции.</p>
4.МЕСТОНАХОЖДЕНИЕ НА ИМОТА	Област Габрово, община Габрово, гр. ГАБРОВО ул. Райчо Каролев № 2 Кадастрален идентификатор 14218.505.692.1.7 (едно четири две едно осем точка пет нула пет точка шест девет две точка едно точка седем) Квартал от регулация № 178 УПИ IV по плана на

6. ДАНЪЧНА ОЦЕНКА НА
ИМОТА КЪМ МОМЕНТА
НА УТВЪРЖДАВАНЕ НА
АКТА:

под обекта: 14216.305.0921.0, 14216.305.0921.0,
над обекта: няма.
26 104.10 лв. (двадесет и шест хиляди сто и четири лв. и десет ст.)


7. СЪСОБСТВЕНИЦИ

8. НОМЕР И ДАТА НА
СЪСТАВЕНИ ПО-РАНО
АКТОВЕ

9. ПРЕДОСТАВЕНИ ПРАВА ЗА УПРАВЛЕНИЕ:

10. АКТОСЪСТАВИТЕЛ:

Милка Атанасова Мирчева - гл. специалист


(Подпис)

11. ЗАБЕЛЕЖКИ:



РЕПУБЛИКА БЪЛГАРИЯ

МИНИСТЕРСТВОТО НА РЕГИОНАЛНОТО РАЗВИТИЕ И БЛАГОУСТРОЙСТВО И
МИНИСТЕРСТВОТО НА ПРАВОСЪДИЕТО



УТВЪРЖДАВАМ:

(подпис и печат)

КМЕТ НА ОБЩИНА:
ТАНЯ ВЕНКОВА ХРИСТОВА

ЕИК: 000215630


Вписване по ЗС/ПВ

Служба по вписванията гр. Габрово	
Вх. рег. №	2569 / 01.08 20 14 г.
Акт №	135 том VII / дело № - / 20 г.
Партидна книга: том	стр.
Имотна партида	36435 - 39996
Д.Т.	кв. № / 20 г.
Съгласно по вписванията:	

АКТ № 1865

ЗА ЧАСТНА ОБЩИНСКА СОБСТВЕНОСТ

Регистър VI
Досие 1865ч



1.ДАТА НА СЪСТАВЯНЕ	24.07.2014 г.
2.ПРАВНО ОСНОВАНИЕ	Чл.59, ал.1 от Закона за общинската собственост, Договор за доброволна делба от 16.10.2002 г., вписан в том IV-39, вх. № 2695/11.11.2002 г., п.кн. 3577, стр. 3578 в Служба по вписванията при Районен съд-Габрово и Схеми №№15-179352 - 05.06.2014 г., 15-179357-05.06.2014 г., 15-223005-03.07.2014 г. и 15-223008-03.07.2014 г. на Служба по геодезия, картография и кадастър гр. Габрово.
3.ВИД И ОПИСАНИЕ НА ИМОТА	<p>Самостоятелни обекти от сграда № 4, разположена в поземлен имот с идентификатор 14218.505.692 /едно четири две едно осем точка пет нула пет точка шест девет две / по одобрените кадастрална карта и кадастрални регистри на гр. Габрово, с административен адрес гр. Габрово, ул. " Райчо Каролев" № 2, построена през 1964 год., конструкция на сградата: масивна с носещи стени и стоманобетонени подови конструкции, както следва:</p> <p>- Самостоятелен обект с идентификатор 14218.505.692.4.3 / едно четири две едно осем точка пет нула пет точка шест девет две точка четири точка три / по кадастралната карта и кадастралните регистри на гр. Габрово, намиращ се на етаж 3 / три /.</p> <p>Предназначение на обекта: За здравни и социални услуги.</p> <p>Брой нива на обекта: 1.</p> <p>Застроена площ: 199.78 кв.м. / сто деветдесет и девет цяло и 0.78 кв.м. / кв.м., заедно със съответните идеални части от общите части на сградата и правото на строеж.</p> <p>Съседни самостоятелни обекти в сградата:</p> <p>на същия етаж: няма</p> <p>под обекта: 14218.505.692.4.2</p>

четири две едно осем точка пет нула пет точка шест девет две точка четири точка четири/ по кадастралната карта и кадастралните регистри на гр. Габрово, намиращ се на етаж 4 /четири /.

Предназначение на самостоятелния обект: За здравни и социални услуги.

Брой нива на обекта: 1.

Застроена площ: 199.78 кв.м. / сто деветдесет и девет цяло и 0.78 кв.м./, заедно със съответните идеални части от общите части на сградата и правото на строеж.

Съседни самостоятелни обекти в сградата:

на същия етаж: няма

под обекта: 14218.505.692.4.3

над обекта: няма

- Самостоятелен обект с идентификатор 14218.505.692.4.5 / едно четири две едно осем точка пет нула пет точка шест девет две точка четири точка пет / по кадастралната карта и кадастралните регистри на гр. Габрово, намиращ се на етаж -1 / - едно /.

Предназначение на самостоятелния обект: За склад.

Брой нива на обекта: 1.

Застроена площ: 33.00 / тридесет и три / кв.м., заедно със съответните идеални части от общите части на сградата и правото на строеж.

Съседни самостоятелни обекти в сградата:

на същия етаж: 14218.505.692.4.6.

под обекта: няма

над обекта: няма.

- Самостоятелен обект с идентификатор 14218.505.692.4.6 / едно четири две едно осем точка пет нула пет точка шест девет две точка четири точка шест/ по кадастралната карта и кадастралните регистри на гр. Габрово, намиращ се на етаж - 1 / - едно /.

Предназначение на самостоятелния обект: Гараж в сграда

Брой нива на обекта: 1.

Застроена площ: 77.00 / седемдесет и седем / кв.м., заедно със съответните идеални части от общите части на сградата и правото на строеж.

Съседни самостоятелни обекти в сградата:

на същия етаж: 14218.505.692.4.5

под обекта: няма

над обекта: няма.

- Таван, със застроена площ 58.52 кв.м. / петдесет и осем цяло и 0.52 кв.м./

4.МЕСТОНАХОЖДЕНИЕ
НА ИМОТА

Област Габрово, община Габрово, гр. ГАБРОВО
ул. Райчо Каролев № 2
Кадастрален идентификатор 14218.505.692.4 (едно четири две едно осем точка пет нула пет точка шест девет две точка четири),
Квартал от регулация № 178 в УПИ IV по плана на гр.Габрово, II
етап, одобрен с Решение No 103/19.06.2003 г.

5.ГРАНИЦИ НА ИМОТА

описани по-горе.

6.ДАНЪЧНА ОЦЕНКА НА
ИМОТА КЪМ МОМЕНТА
НА УТВЪРЖДАВАНЕ НА
АКТА:

243 640.80 лв.(двеста четиридесет и три хиляди шестстотин и четиридесет лв. и осемдесет ст.)

7.СЪСТАВИТЕЛИ:

8.НОМЕР И ДАТА НА
СЪСТАВЕНИ ПО-РАНО
АКТОВЕ

АОС № 674 / 01 февруари 2000 г.

9.ПРЕДОСТАВЕНИ ПРАВА ЗА УПРАВЛЕНИЕ:

10.АКТОСЪСТАВИТЕЛ:

Милка Атанасова Мирчева - гл.специалист

М. Мирчева

(Подпис)

11.ЗАБЕЛЕЖКИ:

Данъчни оценки на:

Обект 14218.505.692.4.3:

93126.40 лв.

Обект 14218.505.692.4.4:

93126.40 лв.

Обект 14218.505.692.4.5:

12306.20 лв.

Обект 14218.505.692.4.6:

28714.50 лв.

Таван:

16367.30 лв.



РЕПУБЛИКА БЪЛГАРИЯ

МИНИСТЕРСТВО НА РЕГИОНАЛНОТО РАЗВИТИЕ И БЛАГОУСТРОЙСТВО И
МИНИСТЕРСТВО НА ПРАВОСЪДИЕТО

ОБЩИНА ГАБРОВО ОБЛАСТ ГАБРОВО

УТВЪРЖДАВАМ:

(подпис и печат)*

КМЕТ НА ОБЩИНА:

ТАНЯ ВЕНКОВА ХРИСТОВА

ЕИК: 000215630

Вписване по ЗС/ПВ

Служба по вписванията гр. Габрово

Вх. рег. №	1661	29.05.2015 г.
Акть №	69	том V / дело № - / 20 г.
Партидна книга: том	23254	стр. 23259
Имотна партида		
Д.Т.	кв. №	1 / 20 г.

Съгласно по вписванията:

АКТ № 2111

ЗА ЧАСТНА ОБЩИНСКА СОБСТВЕНОСТ

Регистър VI

Досие 2111ч

1.ДАТА НА СЪСТАВЯНЕ	27.05.2015 г.
2.ПРАВНО ОСНОВАНИЕ	Чл. 2, ал. 1, т.2 от ЗОСсДоговор рег. № ДС-25-128/03.09.2013 год. на ОА-Габрово и рег. № 546/20.09.2013 год. на Община Габрово от 03.09.2013 год. и Схеми №№ 15-186078, 15-186085 и 15-186089 от 07.05.2015 год. на Служба по геодезия, картография и кадастър гр. Габрово
3.ВИД И ОПИСАНИЕ НА ИМОТА	<p>Самостоятелни обекти от сграда № 1 / едно / , разположена в поземлен имот с идентификатор 14218.510.77 / едно четири две едно осем точка пет едно нула точка седем седем / по одобрените кадастрална карта и кадастрални регистри на гр. Габрово, построена през 1977 год., конструкция: масивна с носещи стени и стоманобетонени подови конструкции, с административен адрес гр. Габрово, ул. " Петкова нива " № 5, заедно със съответстващите на обектите 67.80 / шестдесет и седем цяло и осемдесет стотни / % идеални части от общите части на сградата и предназначение на същите: за делова и административна дейност, както следва:</p> <p>1. Самостоятелен обект с идентификатор 14218.510.77.1.1 /едно четири две едно осем точка пет едно нула точка седем седем точка едно точка едно / , намиращ се на етаж -1 / минус едно/, брой нива:1 /едно/, застроена площ 1308.00 / хиляда триста и осем / кв.м., при съсед: на същия етаж: няма, под обекта: няма, над обекта: 14218.510.77.1.2, 14218.510.77.1.3.</p> <p>2. Самостоятелен обект с идентификатор 14218.510.77.1.2 /едно четири две едно осем точка пет едно нула точка седем седем точка едно точка две / , намиращ се на етаж 0 /нула/, брой нива: 1/едно/, застроена площ 1201.00 / хиляда двеста и един / кв.м., при съсед: на същия етаж: 14218.510.77.1.3, под обекта:</p>

3. Самостоятелен обект с идентификатор 14218.510.77.1.1.1 /едно четири две едно осем точка пет едно нула точка седем седем точка едно точка четири/, намиращ се на етаж 1 /едно/, брой нива: 1/едно/, застроена площ 373.00 /триста седемдесет и три / кв.м., при съсед: на същия етаж: 14218.510.77.1.5, под обекта: 14218.510.77.1.2, над обекта: няма.

4. МЕСТОНАХОЖДЕНИЕ НА ИМОТА

Област Габрово, община Габрово, гр. ГАБРОВО
ул. Петкова нива № 5
Кадастрален идентификатор 14218.510.77.1 (едно четири две едно осем точка пет едно нула точка седем седем точка едно);
Квартал от регулация № 234, УПИ X по плана на гр. Габрово - III етап, одобрен с Решение № 273/19.10.2006 г. на Общински съвет Габрово

5. ГРАНИЦИ НА ИМОТА

описани по-горе.

6. ДАНЪЧНА ОЦЕНКА НА ИМОТА КЪМ МОМЕНТА НА УТВЪРЖДАВАНЕ НА АКТА:

673847.00 лв. (шестстотин седемдесет и три хиляди осемстотин четиридесет и седем лв.)

7. СЪСОБСТВЕНИЦИ


8. НОМЕР И ДАТА НА СЪСТАВЕНИ ПО-РАНО АКТОВЕ

АДС № 2015 / 31 май 2012 г.

9. ПРЕДОСТАВЕНИ ПРАВА ЗА УПРАВЛЕНИЕ:

10. АКТОСЪСТАВИТЕЛ:

Милка Атанасова Мирчева - гл. специалист


(Подпис)

11. ЗАБЕЛЕЖКИ:

Данъчни оценки на:

Самостоятелен обект 14218.510.77.1.1:	305826.50 лв.
Самостоятелен обект 14218.510.77.1.2:	280808.50 лв.
Самостоятелен обект 14218.510.77.1.4:	87212.00 лв.



РЕПУБЛИКА БЪЛГАРИЯ


МИНИСТЕРСТВОТО НА РЕГИОНАЛНОТО РАЗВИТИЕ И БЛАГОУСТРОЙСТВО И
МИНИСТЕРСТВОТО НА ПРАВОСЪДИЕТО

ОБЩИНА Габрово ОБЛАСТ Габрово

УТВЪРЖДАВАМ:

КМЕТ НА ОБЩИНА:
ТАНЯ ВЕНКОВА ХРИСТОВА

ЕИК: 000215630



Вписване по ЗС/ПВ
Служба по вписванията гр. Габрово
Вх. рег. № 912 / 08.04.2012 г.
Акт № 115 том III / дело № /20 г.
Партидна книга: том стр.
Имотна партида 36953-36966
Д.Т. кв. № 20 г.
Съдия по вписванията

АКТ № 1805

ЗА ЧАСТНА ОБЩИНСКА СОБСТВЕНОСТ

Регистър VI
Досие 1805ч

1.ДАТА НА СЪСТАВЯНЕ	26.03.2014 г.
2.ПРАВНО ОСНОВАНИЕ	Чл. 2, ал.1, т. 4 и т. 6 и чл. 59, ал.1 от Закона за общинската собственост, Решение № 202 от 31.10.2013 г. на Общински съвет Габрово, Нот. акт № 15, том III рег. № 2850, дело 371/27.12.2013 г., Скици №№ 15-2913, 15-2917, 15-2919, 15-2921, 15-2930, 15-2942, 15-2948, 15-2951, 15-2953, 15-2970, 15-2974, 15-2979/13.01.2014 г. на Служба по геодезия, картография и кадастър гр. Габрово
3.ВИД И ОПИСАНИЕ НА ИМОТА	<p>1. Поземлен имот с идентификатор 14218.550.196 / едно четири две едно осем точка пет пет нула точка едно девет шест / по кадастралната карта и кадастралните регистри на гр. Габрово, застроен.</p> <p>Площ: 35580 / тридесет и пет хиляди петстотин и осемдесет / кв.м.</p> <p>Трайно предназначение на територията: Урбанизирана.</p> <p>Начин на трайно ползване: За друг обществен обект, комплекс.</p> <p>2. Сграда с идентификатор 14218.550.196.1 / едно четири две едно осем точка пет пет нула точка едно девет шест точка едно / по кадастралната карта и кадастралните регистри на гр. Габрово, находяща се на бул. " Трети март " № 53, гр. Габрово, разположена в поземлен имот с идентификатор 14218.550.196 /едно четири две едно осем точка пет пет нула точка едно девет шест/, построена през 1981 год.</p> <p>Брой етажи/ 1/един /.</p> <p>Застроена площ: 332 /триста тридесет и два/ кв.м.</p> <p>Предназначение: Промислена сграда.</p> <p>Вид конструкция: масивна</p>

едно осем / по кадастралната карта и кадастралните регистри на гр. Габрово, находяща се на бул. " Трети март " № 53, гр. Габрово, разположена в поземлен имот с идентификатор 14218.550.196 /едно четири две едно осем точка пет пет нула точка едно девет шест /, построена през 1981 год.

Брой етажи: 1 / един/.

Застроена площ: 292 / двеста деветдесет и два / кв.м.

Предназначение: Промислена сграда.

Вид конструкция: масивна.

9. Сграда с идентификатор 14218.550.196.10 / едно четири две едно осем точка пет пет нула точка едно девет шест точка десет / по кадастралната карта и кадастралните регистри на гр. Габрово, находяща се на бул. " Трети март " № 53, гр. Габрово, разположена в поземлен имот с идентификатор 14218.550.196 /едно четири две едно осем точка пет пет нула точка едно девет шест /, построена през 1986 год.

Брой етажи: 1 / един /.

Застроена площ: 55 / петдесет и пет / кв.м.

Предназначение: Промислена сграда.

Вид конструкция: масивна.

10. Сграда с идентификатор 14218.550.196.11 / едно четири две едно осем точка пет пет нула точка едно девет шест точка единадесет / по кадастралната карта и кадастралните регистри на гр. Габрово, находяща се на бул. " Трети март " № 53, гр. Габрово, разположена в поземлен имот с идентификатор 14218.550.196 / едно четири две едно осем точка пет пет нула точка едно девет шест /, построена през 1981 год.

Брой етажи: 1/един/.

Застроена площ: 494 / четиристотин деветдесет и четири / кв.м.

Предназначение: Промислена сграда.

Вид конструкция: масивна.

11. Сграда с идентификатор 14218.550.196.12 / едно четири две едно осем точка пет пет нула точка едно девет шест точка дванадесет / по кадастралната карта и кадастралните регистри на гр. Габрово, находяща се на бул. " Трети март " № 53, гр. Габрово, разположена в поземлен имот с идентификатор 14218.550.196 / едно четири две едно осем точка пет пет нула точка едно девет шест /, построена през 1981 год.

Брой етажи: 1 / един /.

Застроена площ: 26 / двадесет и шест / кв.м.

Предназначение: Промислена сграда.

Вид конструкция: масивна.

12. Сграда с идентификатор 14218.550.196.13 / едно четири две едно осем точка пет пет нула точка едно девет шест точка тринадесет / по кадастралната карта и кадастралните регистри на гр. Габрово, находяща се на бул. " Трети март " № 53, гр. Габрово, разположена в поземлен имот с идентификатор 14218.550.196 / едно четири две едно осем точка пет пет нула точка едно девет шест /, построена през 1981 год.

Брой етажи: 1/един/.

Застроена площ: 104 / сто и четири / кв.м.

Предназначение: Промислена сграда.

Вид конструкция: масивна.

3. Сграда с идентификатор 14218.550.196.2 / едно четири две едно осем точка пет пет нула точка едно девет шест точка две / по кадастралната карта и кадастралните регистри на гр. Габрово, находяща се на бул. " Трети март " № 53, гр. Габрово, разположена в поземлен имот с идентификатор 14218.550.196 //едно четири две едно осем точка пет пет нула точка едно девет шест /, построена през 1981 год.
Брой етажи: 1/един /.
Застроена площ: 3 / три / кв.м.
Предназначение: Промислена сграда.
Вид конструкция: масивна.
4. Сграда с идентификатор 14218.550.196.3 / едно четири две едно осем точка пет пет нула точка едно девет шест точка три / по кадастралната карта и кадастралните регистри на гр. Габрово, находяща се на бул. " Трети март " № 53, гр. Габрово, разположена в поземлен имот с идентификатор 14218.550.196 /едно четири две едно осем точка пет пет нула точка едно девет шест/, построена през 1981 год.
Брой етажи: 1 /един /.
Застроена площ: 5 / пет / кв.м.
Предназначение: Промислена сграда .
Вид конструкция: масивна.
5. Сграда с идентификатор 14218.550.196.4 / едно четири две едно осем точка пет пет нула точка едно девет шест точка четири/ по кадастралната карта и кадастралните регистри на гр. Габрово, находяща се на бул. " Трети март " № 53, гр. Габрово, разположена в поземлен имот с идентификатор 14218.550.196 /едно четири две едно осем точка пет пет нула точка едно девет шест /, построена през 1981 год.
Брой етажи: 1 /един/.
Застроена площ: 31 /тридесет и един / кв.м.
Предназначение: Промислена сграда.
Вид конструкция: масивна.
6. Сграда с идентификатор 14218.550.196.6 / едно четири две едно осем точка пет пет нула точка едно девет шест точка шест / по кадастралната карта и кадастралните регистри на гр. Габрово, находяща се на бул. " Трети март " № 53, гр. Габрово, разположена в поземлен имот с идентификатор 14218.550.196 /едно четири две едно осем точка пет пет нула точка едно девет шест /, построена през 1982-1984 год.
Брой етажи: 1 /един /.
Застроена площ: 156 /сто петдесет и шест / кв.м.
Предназначение: Промислена сграда.
Вид конструкция: масивна.
7. Сграда с идентификатор 14218.550.196.7 / едно четири две едно осем точка пет пет нула точка едно девет шест точка седем / по кадастралната карта и кадастралните регистри на гр. Габрово, находяща се на бул. " Трети март " № 53, гр. Габрово, разположена в поземлен имот с идентификатор 14218.550.196 /едно четири две едно осем точка пет пет нула точка едно девет шест /, построена през 1980 год.
Брой етажи: 1 /един /.
Застроена площ: 386 /триста осемдесет и шест / кв.м.
Предназначение: Промислена сграда.
Вид конструкция: масивна.

НА ИМОТА

Кадастрален идентификатор: едно осем точка пет пет нула точка едно девет шест); Квартал от регулация № 31; УПИ I по плана на кв. Дядо Дянко, гр. Габрово-74 част, одобрен със Заповед № 214/14.04.1987 г.

5. ГРАНИЦИ НА ИМОТА

на поземлен имот 14218.550.196: имоти 14218.550.327, 14218.550.215, 14218.141.18, 14218.550.296, 14218.140.26, 14218.550.297, 14218.550.335.

6. ДАНЪЧНА ОЦЕНКА НА ИМОТА КЪМ МОМЕНТА НА УТВЪРЖДАВАНЕ НА АКТА:

709 138.60 лв. (седемстотин и девет хиляди сто тридесет и осем лв. и шестдесет ст.)

7. СЪСОБСТВЕНИЦИ

8. НОМЕР И ДАТА НА СЪСТАВЕНИ ПО-РАНО АКТОВЕ

АОС № 128 / 20 юни 1995 г.

9. ПРЕДОСТАВЕНИ ПРАВА ЗА УПРАВЛЕНИЕ:

10. АКТОСЪСТАВИТЕЛ:

Милка Атанасова Мирчева - гл. специалист

(Подпис)

11. ЗАБЕЛЕЖКИ:

Данъчни оценки на:

Поземлен имот 14218.550.196:

Сграда 14218.550.196.1;

404758.10 лв.

Сграда 14218.550.196.2;

58797.70 лв.

Сграда 14218.550.196.3;

513.30 лв.

Сграда 14218.550.196.4;

855.60 лв.

Сграда 14218.550.196.6;

5304.50 лв.

Сграда 14218.550.196.7;

30876.10 лв.

Сграда 14218.550.196.8;

45309.10 лв.

Сграда 14218.550.196.10;

34475.70 лв.

Сграда 14218.550.196.11;

12363.40 лв.

Сграда 14218.550.196.12;

87488.10 лв.

Сграда 14218.550.196.13;

5679.40 лв.

Сграда с идентификатор 14218.550.196.5, която попада върху имота не е общинска собственост.

22717.60 лв.

Сграда с идентификатор 14218.550.196.9, със застроена площ 87 кв.м. е съборена и не съществува на място.



РЕПУБЛИКА БЪЛГАРИЯ

МИНИСТЕРСТВОТО НА РЕГИОНАЛНОТО РАЗВИТИЕ И БЛАГОУСТРОЙСТВО И
МИНИСТЕРСТВОТО НА ПРАВОСЪДИЕТО

ОБЩИНА Габрово ОБЛАСТ Габрово

УТВЪРЖДАВАМ:
(подпис и печат)

Вписване по ЗС/ПВ

КМЕТ НА ОБЩИНА:
ТАНЯ ВЕНКОВА ХРИСТОВА

ЕИК: 000215630

Служба по вписванията гр. Габрово	
Вх. рег. №	2062 / 15.08.2014 г.
Акст №	192 том VI / дело № / 20 г.
Партидна книга: том	стр.
Имотна партида	70245
д.т.	кв. №
АКТ № 1842	
Съгласно вписванията:	

АКТ № 1842

ЗА ЧАСТНА ОБЩИНСКА СОБСТВЕНОСТ

Регистър VI
Досие 1842ч

1.ДАТА НА СЪСТАВЯНЕ	07.07.2014 г.
2.ПРАВНО ОСНОВАНИЕ	Чл. 2, ал.1, т.7 от ЗОС и Скица № 357/2014 г.
3.ВИД И ОПИСАНИЕ НА ИМОТА	<p>1. Урегулиран поземлен имот II / втори римско/ - обществена тоалетна от кв.16 /шестнадесети/ по плана на с.Боженци, общ. Габрово, с площ от 215 / двеста и петнадесет/ кв.м., застроен.</p> <p>2. Масивна обществена сграда, построена през 2014 / две хиляди и четиринадесета / год., състояща се от:</p> <ul style="list-style-type: none">- приземен етаж, със застроена площ 40.50 кв.м./ четиридесет цяло и нула петдесет кв.м./;- етаж, със застроена площ 43.50 кв.м. / четиридесет и три цяло и нула петдесет кв.м./ <p>3. Навес, със застроена площ 20.00 / двадесет / кв.м., построен през 2014 / две хиляди и четиринадесета / год.</p>
4.МЕСТОНАХОЖДЕНИЕ НА ИМОТА	Област Габрово, община Габрово, С. БОЖЕНЦИ, Квартал от регулация № 16, УПИ II по плана на с. Боженци, общ. Габрово, одобрен със Заповед No 1401/19.11.1974 г.
5.ГРАНИЦИ НА ИМОТА	ул.о.т. 13-13а; от три страни: край на регулацията.
6.ДАНЪЧНА ОЦЕНКА НА ИМОТА КЪМ МОМЕНТА	4 015.70 лв.(четири хиляди и петнадесет лв. и седемдесет ст.)

7.СЪСОБСТВЕНИЦИ

8.НОМЕР И ДАТА НА
СЪСТАВЕНИ ПО-РАНО
АКТОВЕ

9.ПРЕДОСТАВЕНИ ПРАВА ЗА УПРАВЛЕНИЕ:

10.АКТОСЪСТАВИТЕЛ:

Милка Атанасова Мирчева - гл.специалист

(Подпис)

11.ЗАБЕЛЕЖКИ:

Данъчна оценка на:

- земята:

392.20 лв.

- на обслужващата сграда:

3506.00 лв.

- на навеса:

117.50 лв.

Строежът е изпълнен в съответствие с одобрени проекти и разрешение за строеж № 46/14.03.2011 г.

Съгласно Удостоверение № 16/13.02.2014 г. строежът е въведен в експлоатация.



РЕПУБЛИКА БЪЛГАРИЯ

МИНИСТЕРСТВОТО НА РЕГИОНАЛНОТО РАЗВИТИЕ И БЛАГОУСТРОЙСТВО И
МИНИСТЕРСТВОТО НА ПРАВОСЪДИЕТО

ОБЩИНА ГАБРОВО ОБЛАСТ ГАБРОВО

УТВЪРЖДАВАМ:
(подпис и печат)

КМЕТ НА ОБЩИНА:
ТАНЯ ВЕНКОВА ХРИСТОВА
ЕИК: 000215630




Вписване по ЗС/ПВ
Закон за вписванията гр. Габрово
Вх. рег. № 1282 / 18.12.2015 г.
Акть № 8 том VIII / дело № - / 20 г.
Партидна книга: том 49859 стр. 49863
Имотна партида
Д.Т. кв. № 20 г.
Съгласно вписванията:

АКТ № 2300

ЗА ЧАСТНА ОБЩИНСКА СОБСТВЕНОСТ

Регистър VI
Досие 2300ч



1.ДАТА НА СЪСТАВЯНЕ	14.12.2015 г.
2.ПРАВНО ОСНОВАНИЕ	Чл. 2, ал.1, т.7 от ЗОС
3.ВИД И ОПИСАНИЕ НА ИМОТА	" ДЕПО ЗА НЕОПАСНИ ОТПАДЪЦИ В ОБЩИНА ГАБРОВО" / Година на построяване: 2015 г./ 1. Административно-битова сграда, със застроена площ: 253.40 кв.м. / двеста петдесет и три цяло и 0.40 кв.м./, брой етажи: 1 / един/, конструкция: стоманобетонена-скелетно- гредова. 2. Гараж с работилница, със застроена площ 451.94 кв.м. / четиристотин петдесет и едно цяло и 0.94 кв.м./, брой етажи: 1 / един /, конструкция: стоманобетонена-скелетна. 3. Склад за резервни части и консумативи, със застроена площ 39.37 кв.м./ тридесет и девет цяло и 0.37 кв.м./, брой етажи: 1 / един /, конструкция: стоманобетонена-скелетна. 4. Хале за зреене на компоста / отворен навес/, със застроена площ 1440.00 / хиляда четиристотин и четиридесет / кв.м., брой етажи: 1/един /, конструкция: Стоманена - рамкова. 5. Обслужваща сграда, със застроена площ 1385.48 кв.м. / хиляда триста осемдесет и пета цяло и 0.48 кв.м./, брой етажи: 1 / един /, конструкция: стоманена.
4.МЕСТОНАХОЖДЕНИЕ НА ИМОТА	Област Габрово, община Габрово, С. ГРЪБЛЕВЦИ м. Равнището и м. Хаджийското
5.ГРАНИЦИ НА ИМОТА	


7. СЪСОБСТВЕНИЦИ

8. НОМЕР И ДАТА НА
СЪСТАВЕНИ ПО-РАНО
АКТОВЕ

9. ПРЕДОСТАВЕНИ ПРАВА ЗА УПРАВЛЕНИЕ:

10. АКТОСЪСТАВИТЕЛ:

Милка Атанасова Мирчева - гл. специалист


(Подпис)

11. ЗАБЕЛЕЖКИ:

Обектът е изпълнен в съответствие със съгласуваните и одобрени проекти и Разрешения за строеж №№ 25/24.02.2012 г. и 189/21.11.2014 г., издадени от главния архитект на Община Габрово.

Същият е изграден в имот № 000255, находящ се в м. "Равнището" и м. "Хаджийското", землище с. Гръблевци с ЕКАТТЕ 17991, община Габрово, област Габрово, актуван с АОС № 683/11.06.2007 г..

С Протокол обр. 16 от 19.05.2015 г. Държавна приемателна комисия е установила годността за ползване на обекта.

Съгласно Разрешения за ползване №№ 702 и 703 от 22.05.2015 г. и 1009 от 07.07.2015 г., издадени от Дирекция за национален строителен контрол е разрешено ползването на обекта.

Освен описаните в раздел (3) сгради към обекта са и следните съоръжения от техническата инфраструктура: Електронна автомобилна везна; Паркинг; Площадки за измиване на автомобили и контейнери; Дезинфекционен трап; Каломаслоуловител; Вход-бариера; Площадка за открито компостиране; Площадка за сепариране-подпорна стена; Модулна локална ПСОВ на принципа на обратната осмоза; Инсталация за обезвреждане на депониен газ; Ограда; Мониторингови сондажи; Площадкови ВиК мрежи - Поясни канавки, Напорен резервоар, Ретензионен басейн, Помпена шахта при ретензионен басейн, Черпателен резервоар, Оросителна система; Площадково ел.захранване - Електромерна табло, КабелиНН, Районно осветление; Вътрешноплощадкови обслужващи пътища; Външни мрежи - Външно водоснабдяване, Външен ел. провод, Открит трансформаторен пост 20/0.4 кV; Зелен пояс; Дренажна система за инфилтрат; Газоулавяща система; Вертикална планировка и настилки; Площадка за запръстяване.

Данъчна оценка на сграда (1):	10576.50 лв.
Данъчна оценка на сграда (2):	15090.60 лв.
Данъчна оценка на сграда (3):	1314.60 лв.
Данъчна оценка на сграда (4):	24041.30 лв.
Данъчна оценка на сграда (5):	46262.20 лв.

РЕПУБЛИКА БЪЛГАРИЯ

МИНИСТЕРСТВО НА ФИНАНСИТЕ

ОБЩИНСКА АДМИНИСТРАЦИЯ

ОДОБРЯВАМ

(Кмет на община):

инж. Н. Дачев
(име, презиме, подпис и печат)

регистър

картотека

госие (РЗ)

А К Т No 263

ЗА ОБЩИНСКА СОБСТВЕНОСТ

ЧАСТНА
(ПУБЛИЧНА, ЧАСТНА)на недвижим имот, находящ се в ... гр. Габрово
бул. ... "Могилъв" 31

1. ДАТА и МЯСТО на съставяне на акта:	4.03.1997 год. Община Габрово
2. На какво ОСНОВАНИЕ и на коя ДАТА имотът е станал общински:	§ 7 т. 6 от Преходните и заключителни разпоредби на ЗМСМА
3. ВИД И ОПИСАНИЕ НА ИМОТА - характер: (къща, апартамент, дворно място, п-л и др.); - размер: (целият имот или ид.ч. с общинска собственост); (обща пл.-застр., незастр.) (площ в кв.м., стажност, конструкция, година на построяване):	Помещение в сутерена на вход "А-2" на жил. блок на МВР - "Рила" - Т /бивши занималня и читалня/ целият 110 кв.м застроена площ, заедно с 3.27 % ид.части от общите части на сградата четири етажа монолитна 1970 г.
4. БИВШ СОБСТВЕНИК НА ИМОТА (име, адрес):	-
5. СЪСОБСТВЕНИЦИ (име, адрес):	няма
6. No и ДАТА на СЪСТАВЕНИ ПО-РАНО АКТОВЕ:	няма
7. МЕСТОНАХОЖДЕНИЕ НА ИМОТА: (гр., район, кв., парцел, пл. No, местност, ж.к., ул. No, бл., вх., ап. ет.)	гр. Габрово, бул. "Могилъв" 31 кв. "Голо бърдо" - Габрово, дв.пл. № 919
8. ГРАНИЦИ на целия имот (съседи) и на сервизните помещения (тавани, мазета):	изток - стълбище и абонатна станция, запад - двор, север - жил.блок "Рила" II, юг - трафопост и стълбище

10. От кого се СТОПАНИСВА и УПРАВЛЯВА имота:
- основание:
(заповед N, дата)

11. ОТСТЪПЕНО ПРАВО НА ПОЛЗВАНЕ:
..... няма
- основание (заповед No, дата):
- за срок от го
- вид
(възмездно, безвъзмездно, концесия)

12. ОТСТЪПЕНО ПРАВО НА СТРОЕЖ за:
..... няма
- на кое лице
- основание (заповед No, дата)
- вид (възмездно, безвъзмездно)

13. ОТСТЪПЕНО ПРАВО НА НАДСТРОЯВАНЕ и ПРИСТРОЯВАНЕ
- на кого няма
- основание (заповед No, дата)

14. ИЗВЪРШЕНИ РАЗПОРЕДИТЕЛНИ ДЕЙСТВИЯ с имота:
..... няма
(замяна, продажба, делба и др.)
..... на основание
(заповед No, дата)


15. ИМОТЪТ Е ВКЛЮЧЕН В КАПИТАЛА НА ТЪРГОВСКО ДРУЖЕСТВО
..... на основание
не е включен

16. АКТОСЪСТАВИТЕЛ (трите имена и длъжност):
Милка Атанасова Мирчева - специалист
(погнус)

17. ЗАБЕЛЕЖКА:

РЕПУБЛИКА БЪЛГАРИЯ

Министерство на регионалното развитие и благоустройството
Общинска администрация – ГАБРОВО



ОДОБРЯВАМ

(подпис и печат)

КМЕТ: инж. Б. Балчев
(име и фамилия)

регистър:

АКТ No 735...

картотека
досие (РЗ)

За общинска собственост

ЧАСТНА

(ПУБЛИЧНА, ЧАСТНА)

на недвижим имот, находящ се в с. Поповци, община Габрово

1. Дата на съставяне	30.06.2000 год.
2. Правно основание	Чл.2, ал.1, т.9 от Закона за общинската собственост и Заповед № 262/25.05.2000 г. на областен управител Габрово
3. Вид и описание на имота	1. Терен в кв. 20 по плана на с.Поповци-Куката, отреден за Здравен дом от 3700 кв.м 2. Здравен дом – масивна сграда на два етажа, цялата на маза, построена през 1968 год. със ЗП от 122.80 кв.м: I етаж – лекарски и стоматологични кабинети, манипулационна II етаж – жилищен Цена на имота: 14207 лв.
4. Бивш собственик на имота	СОНС с. Поповци
5. Съсобственици - име, адрес	Няма
6. No и дата на съставените по-рано актове	АДС № 11/8.12.1986 год.
7. Местонахождение на имота	с. Поповци, община Габрово, кв. 20
8. Граници на имота	ул. с о.т. 90-89-88-110; парцел X-225; край на регулацията

9. Предоставени права върху имота

(Акт за предоставяне, право, срок, приобретатели)

10. Разпореждания с имота (с част от имота)

(Акт за разпореждане, описание, приобретатели)

11. Имотът е включен в капитала на търговско дружество

(Акт за правно основание, дружество)

12. Актосъставител (трите имена и длъжност):

Милка Атанасова Мирчева - специалист

(подпис)

13. Забележки

Стойност на дворното място

- 5550 лв.

Стойност на сградата

- 8657 лв.

РЕПУБЛИКА БЪЛГАРИЯ

Министерство на регионалното развитие и благоустройството
Общинска администрация – ГАБРОВО

ОДОБРЯВАМ: _____

(подпис и печат)

КМЕТ: инж. Б. Белчев

(име и фамилия)

регистър:

АКТ № 1082

картотека
досие (РЗ)

За общинска собственост

ЧАСТНА

(ПУБЛИЧНА, ЧАСТНА)

на недвижим имот, находящ се в гр. Габрово, ул. "Тракия" 3

1. Дата на съставяне	19.09.2001 год.
2. Правно основание	Чл. 2, ал. 1, т. 4 и т. 9 от ЗОС, § 42 от ПрЗР на ЗИДЗОС и Заповед № 286/29.08.2001г. на Областен управител Габрово
3. Вид и описание на имота	1. Част от поземлен имот 2842 от кв. 98 по ЗРП на гр. Габрово част 39, с площ 715 кв.м 2. Масивна сграда на два етажа и помещения в таванския етаж, със застроена площ на сградата 120.10 кв.м
4. Бивш собственик на имота	държавата
5. Съсобственици - име, адрес	няма
6. No и дата на съставените по-рано актове	АДС № 3484/16.06.1986 г.
7. Местонахождение на имота	гр. Габрово, ул. "Тракия" 3
8. Граници на имота	ул. о.т. 1298-1451 /по нерегулираната линия/ ул. о.т. 1298-1229 /по нерегулираната линия/ поземлен имот 2844 детска градина

9. Предоставени права върху имота
С Решение № 106/14.09.1995 год. на Общински съвет Габрово
имотът е предоставен за стопанисване на РИ на БЧК за
Примат за безнадзорни деца в Община Габрово.

Предоставени права върху имота
С Решение № 106/14.09.1995 год. на Общински съвет Габрово
имотът е предоставен за стопанисване на ИИ на ВЧК за
Прент за безнадзорни деца в Община Габрово.

[illegible]

(Акт за предоставяне, право, срок, приобретатели)

10. Разпореждания с имота (с част от имота)

(Акт за разпореждане, описание, приобретатели)

11. Имотът е включен в капитала на търговско дружество

Не е ВКЛУЧЕН

(Акт за правно основание, дружество)

12. Акто съставител (трите имена и длъжност):

Милка Атанасова Мирчева - гл. специалист

(ПОДПИС)

13. Забележки

Стойност на дворното място: 5 005 лв.

Стойност на сградата: 6 340 лв.



РЕПУБЛИКА БЪЛГАРИЯ

МИНИСТЕРСТВОТО НА РЕГИОНАЛНОТО РАЗВИТИЕ И БЛАГОУСТРОЙСТВО И
МИНИСТЕРСТВОТО НА ПРАВОСЪДИЕТО

ОБЩИНА Габрово ОБЛАСТ Габрово

УТВЪРЖДАВАМ:

(подпис и печат)

КМЕТ НА ОБЩИНА:
ТАНЯ ВЕНКОВА ХРИСТОВА

ЕИК: 000215630

Вписване по ЗС/ПВ

Служба по вписванията гр. Габрово:
СЪДИЯ ПО ВПИСВАНИЯТА

ВПИСВА СЕ В ТОМ
ВХОДЯЩ № 1428.510.529
ПАРТИДА: 32.028
Съдия по вписванията

АКТ № 1734

ЗА ЧАСТНА ОБЩИНСКА СОБСТВЕНОСТ

Регистър VI
Досие 1734ч

1.ДАТА НА СЪСТАВЯНЕ	24.06.2013 г.
2.ПРАВНО ОСНОВАНИЕ	Чл.5, ал. 1 и чл. 59, ал.1 от Закона за общинската собственост и Скица № 3801 от 30.05.2013 г. на Служба по геодезия, картография и кадастър гр. Габрово
3.ВИД И ОПИСАНИЕ НА ИМОТА	<p>1. Поземлен имот с идентификатор 14218.510.529 / едно четири две едно осем точка пет едно нула точка пет две девет / по кадастралната карта и кадастралните регистри на гр. Габрово, застроен.</p> <p>Площ: 1227 / хиляда двеста двадесет и седем / кв.м.</p> <p>Трайно предназначение на територията: Урбанизирана.</p> <p>Начин на трайно ползване: За друг обществен обект, комплекс.</p> <p>2. Сграда с идентификатор 14218.510.529.1 / едно четири две едно осем точка пет едно нула точка пет две девет точка едно / по кадастралната карта и кадастралните регистри на гр. Габрово.</p> <p>Застроена площ: 585 / петстотин осемдесет и пет / кв.м.</p> <p>Брой етажи : 2 / два/ и сутерен.</p> <p>Предназначение: сграда за образование.</p> <p>Година на построяване: 1891 год.</p> <p>Конструкция: масивна.</p>
4.МЕСТОНАХОЖДЕНИЕ НА ИМОТА	Област Габрово, община Габрово, гр. ГАБРОВО ул. Радецка № 23 Кадастрален идентификатор 14218.510.529 (едно четири две едно осем точка пет едно нула точка пет две девет); Квартал от регулация № 266; УПИ I по плана на гр.Габрово III етап, II част, одобрен с Решение No 273/19.10.2006 г.
5.ГРАНИЦИ НА ИМОТА	имоти: 14218.510.445, 14218.510.275, 14218.510.276, 14218.510.277.

6. ДАТЪТ НА СЪСТАВЯНЕ
ИМОТА КЪМ МОМЕНТА
НА УТВЪРЖДАВАНЕ НА
АКТА:

деветдесет и шест лв. и шестдесет ст.)

7. СЪСОБСТВЕНИЦИ


8. НОМЕР И ДАТА НА
СЪСТАВЕНИ ПО-РАНО
АКТОВЕ

АОС № 264 / 04 март 1997 г.

9. ПРЕДОСТАВЕНИ ПРАВА ЗА УПРАВЛЕНИЕ:

10. АКТОСЪСТАВИТЕЛ:

Милка Атанасова Мирчева - гл. специалист


(Подпис)

11. ЗАБЕЛЕЖКИ:

Данъчна оценка на ПИ 14218.510.529: 26900.70 лв.
Данъчна оценка на сграда 14218.510.529.1: 404795.90 лв.



РЕПУБЛИКА БЪЛГАРИЯ

МИНИСТЕРСТВОТО НА РЕГИОНАЛНОТО РАЗВИТИЕ И БЛАГОУСТРОЙСТВО И
МИНИСТЕРСТВОТО НА ПРАВОСЪДИЕТО


ОБЩИНА ГАБРОВО ОБЛАСТ ГАБРОВО

УТВЪРЖДАВАМ:


(подпис и печат)

КМЕТ НА ОБЩИНА:
ТАНЯ ВЕНКОВА ХРИСТОВА
ЕИК: 000215630

Вписване по ЗС/ПВ



[Signature]



АКТ № 2367

ЗА ЧАСТНА ОБЩИНСКА СОБСТВЕНОСТ

Регистър VI
Досие 2367ч

Служба по вписванията гр. Габрово	
Вх. рег. №	804 / 14-06-2017 г.
Акть №	164 том II / дело № - / 20 г.
Частична книга: том	2861 стр. 57175
Д.Т.	кв. № / 20 г.
Съгласно вписванията:	

1.ДАТА НА СЪСТАВЯНЕ	03.04.2017 г.
2.ПРАВНО ОСНОВАНИЕ	Чл.59, ал.1 от Закона за общинската собственост, Скица №15-121692-20.03.2017 г. и Схеми №№ 15-107940, 15-107944 и 15-107946 от 13.03.2017 г. на Служба по геодезия, картография и кадастър гр. Габрово.
3.ВИД И ОПИСАНИЕ НА ИМОТА	<p>1.Поземлен имот с идентификатор 14218.538.175 / едно четири две едно осем точка пет три осем точка едно седем пет/ по кадастралната карта и кадастралните регистри на гр. Габрово, застроен</p> <p>Площ - 668 / шестстотин шестдесет и осем / кв. м.</p> <p>Трайно предназначение на територията: Урбанизирана</p> <p>Начин на трайно ползване: За друг обществен обект, комплекс</p> <p>2. Масивна триетажна сграда с идентификатор 14218.538.175.1 / едно четири две едно осем точка пет три осем точка едно седем пет точка едно / по кадастралната карта и кадастралните регистри на гр. Габрово, находяща се на ул."Тригоровци", кв. Етър, построена през 1974 год., състояща се от следните самостоятелни обекти:</p> <p>- Самостоятелен обект с идентификатор 14218.538.175.1.1 /едно четири две едно осем точка пет три осем точка едно седем пет точка едно точка едно / по кадастралната карта и кадастралните регистри на гр. Габрово, етаж 1/ едно /, намиращ се в сграда №1/едно/, разположена в поземлен имот с идентификатор 14218.538.175 / едно четири две едно осем точка пет три осем точка едно седем пет/.</p> <p>Предназначение на обекта: За културна и обществена дейност.</p> <p>Брой нива на обекта: 1/едно/.</p> <p>Площ на обекта: 63.00 кв.м. / шестдесет и три/ кв.м.</p>

Съседни самостоятелни обекти в сградата:

на същия етаж: няма

под обекта: няма

над обекта: 14218.538.175.1.2

- **Самостоятелен обект с идентификатор 14218.538.175.1.2**

/ едно четири две едно осем точка пет пет три осем точка едно седем пет точка едно точка две / по кадастралната карта и кадастралните регистри на гр. Габрово, етаж 2 /две/, намиращ се в сграда №1/едно/, разположена в поземлен имот с идентификатор 14218.538.175 / едно четири две едно осем точка пет три осем точка едно седем пет/.

Предназначение на самостоятелния обект: За културна и обществена дейност

Брой нива на обекта: 1/едно/

Площ на обекта: 118.00 / сто и осемнадесет / кв.м.

Към обекта принадлежат съответните идеални части от общите части на сградата.

Съседни самостоятелни обекти в сградата:

на същия етаж: няма

под обекта: 14218.538.175.1.1

над обекта: 14218.538.175.1.3

- **Самостоятелен обект с идентификатор 14218.538.175.1.3**

/ едно четири две едно осем точка пет три осем точка едно седем пет точка едно точка три / по кадастралната карта и кадастралните регистри на гр. Габрово, етаж 3/три/, намиращ се в сграда №1/едно/, разположена в поземлен имот с идентификатор 14218.538.175 / едно четири две едно осем точка пет три осем точка едно седем пет/.

Предназначение на самостоятелния обект: За културна и обществена дейност.

Брой нива на обекта: 1/едно/

Площ на обекта: 118.00 / сто и осемнадесет / кв.м.

Към обекта принадлежат и съответните идеални части от общите части на сградата.

Съседни самостоятелни обекти в сградата:

на същия етаж: няма

под обекта: 14218.538.175.1.2

над обекта: няма.

4.МЕСТОНАХОЖДЕНИЕ НА ИМОТА

Област Габрово, община Габрово, гр. ГАБРОВО
кв. Етьр, ул. Григоровци
Кадастрален идентификатор 14218.538.175 (едно четири две едно осем точка пет три осем точка едно седем пет); Квартал от регулация № 5, УПИ XIII-общ.обсл.дейности по плана на кв. Етьр, гр.Габрово, одобри със Заповед No 873/23.07.1966

5.ГРАНИЦИ НА ИМОТА

имоти: 14218.538.396, 14218.538.183, 14218.538.180,
14218.538.179, 14218.538.178, 14218.538.385.

6.ДАНЪЧНА ОЦЕНКА НА ИМОТА КЪМ МОМЕНТА НА УТВЪРЖДАВАНЕ НА АКТА:

53 184.60 лв.(петдесет и три хиляди сто осемдесет и четири лв. и шестдесет ст.)


8.НОМЕР И ДАТА НА
СЪСТАВЕНИ ПО-РАНО
АКТОВЕ

АОС № 1238 / 17 април 2002 г.

9.ПРЕДОСТАВЕНИ ПРАВА ЗА УПРАВЛЕНИЕ:

10.АКТОСЪСТАВИТЕЛ:

Милка Атанасова Мирчева - гл.специалист



(Подпис)

11.ЗАБЕЛЕЖКИ:

Данъчна оценка на:

Поземлен имот 14218.538.175 :	5736.80 лв.
Самостоятелен обект 14218.538.175.1.1:	9997.40 лв.
Самостоятелен обект 14218.538.175.1.2:	18725.20 лв.
Самостоятелен обект 14218.538.175.1.3:	18725.20 лв.



РЕПУБЛИКА БЪЛГАРИЯ

МИНИСТЕРСТВОТО НА РЕГИОНАЛНОТО РАЗВИТИЕ И БЛАГОУСТРОЙСТВО И
МИНИСТЕРСТВОТО НА ПРАВОСЪДИЕТО

ОБЩИНА ГАБРОВО ОБЛАСТ ГАБРОВО

УТВЪРЖДАВАМ:

(подпис и печат)

КМЕТ НА ОБЩИНА:
ТАНЯ ВЕНКОВА ХРИСТОВА
ЕИК: 000215630



Служба по вписванията гр. Габрово
Вх. рег. № 2294 127-07/2016 г.
Акт № 157 том VI / дело № — /20 г.
Партидна книга: том 19415 стр. 53435
Имотна партида
Д.Т. _____ кв. № _____ 20 г.
Съгласно по вписванията:


АКТ № 2340

ЗА ЧАСТНА ОБЩИНСКА СОБСТВЕНОСТ

Регистър VI
Досие 2340ч



1.ДАТА НА СЪСТАВЯНЕ	19.07.2016 г.
2.ПРАВНО ОСНОВАНИЕ	Чл.2,ал.1,т.1, във връзка чл. 59, ал.2 от Закона за общинската собственост и Скица № 15-333767-11.07.2016 г. на Служба по геодезия, картография и кадастър гр. Габрово.
3.ВИД И ОПИСАНИЕ НА ИМОТА	<p>1. Поземлен имот с идентификатор 14218.778.20 (едно четири две едно осем точка седем седем осем точка две нула) по кадастралната карта и кадастралните регистри на гр. Габрово, находящ се в местност "Узана", застроен.</p> <p>Площ: 8957 (осем хиляди деветстотин петдесет и седем) кв.м.</p> <p>Трайно предназначение на територията: Урбанизирана.</p> <p>Начин на трайно ползване: За друг обществен обект, комплекс.</p> <p>2."Посетителски информационен център Узана" - сграда с идентификатор 14218.778.20.1 (едно четири две едно осем точка седем седем осем точка две нула точка едно) по кадастралната карта и кадастралните регистри на гр. Габрово, разположена в поземлен имот 14218.778.20.</p> <p>Застроена площ: 118 (сто и осемнадесет) кв.м.</p> <p>Обща площ: 322 (триста двадесет и два) кв.м.</p> <p>Брой етажи: 3 (три)</p> <p>Предназначение: Административна, делова сграда</p> <p>Година на построяване: 2006 (две хиляди и шеста) година.</p> <p>Конструкция: Масивна с носещи стени и стоманобетонени подови конструкции.</p>
4.МЕСТОНАХОЖДЕНИЕ НА ИМОТА	Област Габрово, община Габрово, Курортен комплекс "Узана" Кадастрален идентификатор 14218.778.20 (едно четири две едно осем точка седем седем осем точка две нула); Квартал от регулация № 14, УПИ II по подробен устройствен план на Курортен комплекс "Узана", одобрен с Решение No

5.1. ГЛАВНА ЦЕЛ	14218.240.38.
6. ДАЊЧНА ОЦЕНКА НА ИМОТА КЪМ МОМЕНТА НА УТВЪРЖДАВАНЕ НА АКТА:	135 302.60 лв. (сто тридесет и пет хиляди триста и два лв. и шестдесет ст.)
7. СЪСОБСТВЕНИЦИ	
8. НОМЕР И ДАТА НА СЪСТАВЕНИ ПО-РАНО АКТОВЕ	АОС № 279/07.11.2006 г. и №1216/27.11.2008 г.
9. ПРЕДОСТАВЕНИ ПРАВА ЗА УПРАВЛЕНИЕ:	
10. АКТОСЪСТАВИТЕЛ: Милка Атанасова Мирчева - гл. специалист	
<div style="text-align: right;"> (Подпис)</div>	
11. ЗАБЕЛЕЖКИ: Дањчна оценка на поземления имот: 76922.70 лв. Дањчна оценка на сградата: 58379.90 лв.	



РЕПУБЛИКА БЪЛГАРИЯ

МИНИСТЕРСТВОТО НА РЕГИОНАЛНОТО РАЗВИТИЕ И БЛАГОУСТРОЙСТВО И
МИНИСТЕРСТВОТО НА ПРАВОСЪДИЕТО

ОБЩИНА ГАБРОВО ОБЛАСТ ГАБРОВО

УТВЪРЖДАВАМ:
(подпис и печат)

КМЕТ НА ОБЩИНА:
ТАНЯ ВЕНКОВА ХРИСТОВА
ЕИК: 000215630



Вписване по ЗС/ПВ

Служба по вписванията гр. Габрово

Вх. рег. № 3485 20-11-2017 20 г.

Акт № 104 том IX /дело № - /20 г.

Партидна книга: том стр.


Имотна партида 60119, 60123

Д.Т. кв. № / 20 г.

Създа по вписванията:

АКТ № 2421

ЗА ЧАСТНА ОБЩИНСКА СОБСТВЕНОСТ



Регистър VI
Досие 2421ч

1.ДАТА НА СЪСТАВЯНЕ	14.11.2017 г.
2.ПРАВНО ОСНОВАНИЕ	Чл.2, ал.1, т. 1 и т.7 от Закона за общинската собственост, Констативен акт (Образец 15) за приемане годността на строеж от 26.04.2017 г. и Скици №№ 15-534316,15-534317 и15-534639 от 27.10.2017 г. на Служба по геодезия, картография и кадастър гр. Габрово
3.ВИД И ОПИСАНИЕ НА ИМОТА	1. Сграда с идентификатор 14218.550.266.11(едно четири две едно осем точка пет пет нула точка две шест шест точка едно едно) , построена през 2017 год. Брой етажи: 1 (един) Застроена площ: 22.00 (двадесет и два) кв.м. Предназначение: Постройка на допълващото застрояване; 2. Сграда с идентификатор 14218.550.266.12 (едно четири две едно осем точка пет пет нула точка две шест шест точка едно две) по кадастралната карта и кадастралните регистри на гр. Габрово, построена през 1968 год. Брой етажи: 1 (един). Застроена площ: 202 (двеста и два) кв.м. Предназначение: Друг вид производствена, складова, инфраструктурна сграда (оранжерия). 3. Сграда с идентификатор 14218.550.266.13 (едно четири две едно осем точка пет пет нула точка две шест шест точка тринадесет) по кадастралната карта и кадастралните регистри на гр. Габрово, построена през 1968 год. Брой етажи: 1(един). Застроена площ: 137 (сто тридесет и седем) кв.м. Предназначение: Друг вид производствена, складова, инфраструктурна сграда (оранжерия).
4.МЕСТОНАХОЖДЕНИЕ НА ИМОТА	Област Габрово, община Габрово, гр. ГАБРОВО, бул. Трети март № 53

6. ДАНЪЧНА ОЦЕНКА НА
ИМОТА КЪМ МОМЕНТА НА
УТВЪРЖДАВАНЕ НА АКТА:


47 797.10 (четиридесет и седем хиляди седемстотин деветдесет
и седем лв. и десет ст.)

7. СЪСОВСТВЕНИЦИ

8. НОМЕР И ДАТА НА
СЪСТАВЕНИ ПО-РАНО
АКТОВЕ

9. ПРЕДОСТАВЕНИ ПРАВА ЗА УПРАВЛЕНИЕ:

Със Заповед № 09/05.04.2018 г. на Кмета на Община Габрово
имотът е предоставен за управление на Общинско предпри-
ятие "Благоустройство".

ст. експерт: 
(И. Иванова)

10. АКТОСЪСТАВИТЕЛ:

Желязка Съботинова Иванова - ст. експерт


(Подпис)

11. ЗАБЕЛЕЖКИ:

1. Сградите са построени в поземлен имот 14218.550.266, актуван с АОС № 1804/26.03.2014 г..

2. Данъчни оценки на:

Сграда 14218.550.266.11: 4 050.30 лв.

Сграда 14218.550.266.12: 26 067.40 лв.

Сграда 14218.550.266.13: 17 679.40 лв.