



РЕПУБЛИКА БЪЛГАРИЯ

МИНИСТЕРСТВОТО НА РЕГИОНАЛНОТО РАЗВИТИЕ И БЛАГОУСТРОЙСТВО И
МИНИСТЕРСТВОТО НА ПРАВОСЪДИЕТО

ОБЩИНА ГАБРОВО ОБЛАСТ ГАБРОВО

УТВЪРЖДАВАМ: _____

(подпис и печат)


Вписване по ЗС/ПВ

КМЕТ НА ОБЩИНА:

ТАНЯ ВЕНКОВА ХРИСТОВА

ЕИК: 000215630

Служба по вписванията гр. Габрово	
В. рег. № 3295-6-11/2017	20 г.
Акт № 80 том IX / дело № —	/20 г.
Партидна книга: том —	стр. —
Имотна партида 20813	
Д.Т. — кв. № —	/ 20 г.
Съдия по вписванията:	



АКТ № 2420

ЗА ЧАСТНА ОБЩИНСКА СОБСТВЕНОСТ

Регистър VI
Досие 2420ч

1.ДАТА НА СЪСТАВЯНЕ	01.11.2017 г.
2.ПРАВНО ОСНОВАНИЕ	Чл.2, ал.1, т.2 и чл.59, ал.1 и 2 от Закона за общинската собственост, Скица № 15-534173-27.10.2017 г. на Служба по геодезия, картография и кадастър - Габрово.
3.ВИД И ОПИСАНИЕ НА ИМОТА	Поземлен имот с идентификатор 14218.550.257 (едно четири две едно осем точка пет пет нула точка две пет седем) по Кадастралната карта на гр.Габрово, с площ 360 (триста и шестдесет) кв.м., представляващ в УПИ XVII (седемнадесет римско) - произв. и obsл. дейности от кв.13 по плана на кв. Дядо Дянко, гр.Габрово, незастроен. Вид територия- Урбанизирана Начин на трайно ползване- За друг вид производствен, складов обект
4.МЕСТОНАХОЖДЕНИЕ НА ИМОТА	Област Габрово, община Габрово, гр. ГАБРОВО кв. Дядо Дянко, Бул. Трети март Кадастрален идентификатор 14218.550.257 по КК и КР на гр.Габрово, одобрени със Заповед РД-18-64/26.10.2007 г. на Изп. директор на АГКК и последно изменена със Заповед КД-14-07-114/13.05.2009 г. на началника на СГКК-Габрово. УПИ XVII от кв.13 по плана на кв.Дядо Дянко, гр.Габрово, одобрен със Заповед № 214/14.04.1987 г.
5.ГРАНИЦИ НА ИМОТА	14218.550.335, 14218.550.282, 14218.550.258.
6.ДАНЪЧНА ОЦЕНКА НА ИМОТА КЪМ МОМЕНТА НА УТВЪРЖДАВАНЕ НА АКТА:	7209 (седем хиляди двеста и девет лв.)

7.СЪСОБСТВЕНИЦИ

8.НОМЕР И ДАТА НА
СЪСТАВЕНИ ПО-РАНО
АКТОВЕ

АОС № 625/29 декември 1998 г.

9.ПРЕДОСТАВЕНИ ПРАВА ЗА УПРАВЛЕНИЕ:

10.АКТОСЪСТАВИТЕЛ:

Желязка Съботинова Иванова - ст.експерт


.....
(Подпис)

11.ЗАБЕЛЕЖКИ:



СЛУЖБА ПО ГЕОДЕЗИЯ, КАРТОГРАФИЯ И КАДАСТЪР - ГР. ГАБРОВО

5300, Пл. "ВЪЗРАЖДАНЕ" №5, ет.4, 066/801644,
gabrovo@cadastre.bg, БУЛСТАТ:130362903

СКИЦА НА ПОЗЕМЛЕН ИМОТ
№ 15-576097-16.11.2017 г.

Поземлен имот с идентификатор 14218.550.257

Гр. Габрово, общ. Габрово, обл. Габрово

По кадастралната карта и кадастралните регистри, одобрени със Заповед РД-18-64/26.10.2007 г.
на ИЗПЪЛНИТЕЛЕН ДИРЕКТОР НА АГКК

Последно изменение със заповед: КД-14-07-114/13.05.2009 г. на НАЧАЛНИК НА СГКК - ГАБРОВО

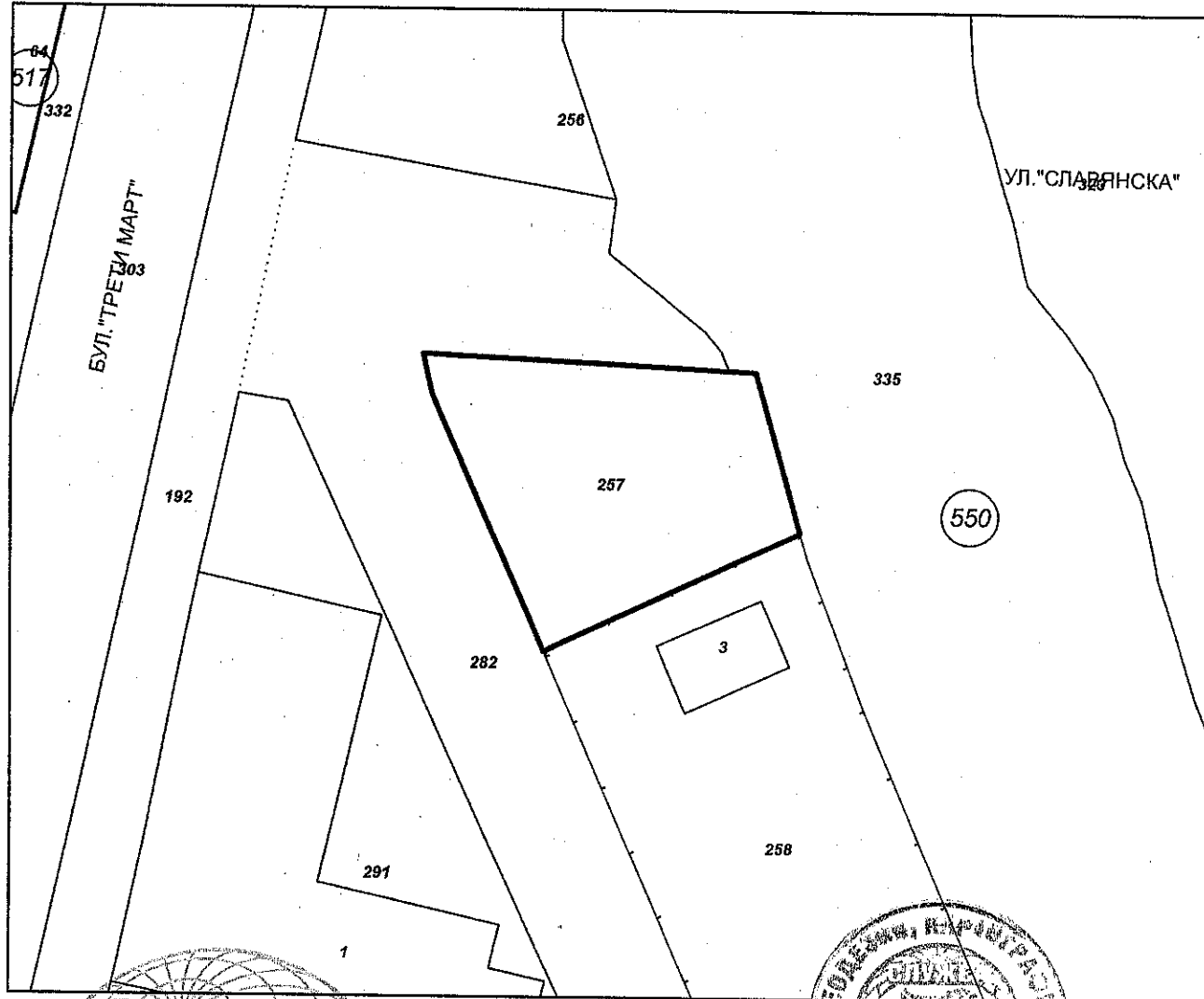
Адрес на поземления имот: гр. Габрово, п.к. 5300, ул. "ТРЕТИ МАРТ"

Площ: 360 кв.м

Трайно предназначение на територията: Урбанизирана


Начин на трайно ползване: За друг вид производствен, складов обект

Координатна система БГС2005



Съседни: 14218.550.335, 14218.550.282, 14218.550.258

Скица № 15-576097-16.11.2017 г. издадена въз основа на
документ с входящ № 01-358247-13.11.2017 г.



/Инж. Нели Дазарова/