



РЕПУБЛИКА БЪЛГАРИЯ

МИНИСТЕРСТВОТО НА РЕГИОНАЛНОТО РАЗВИТИЕ И БЛАГОУСТРОЙСТВО И МИНИСТЕРСТВОТО НА ПРАВОСЪДИЕТО

ОБЩИНА ГАБРОВО ОБЛАСТ ГАБРОВО

УТВЪРЖДАВАМ:

(подпис и печат)

КМЕТ НА ОБЩИНА:

ТАНЯ ВЕНКОВА ХРИСТОВА

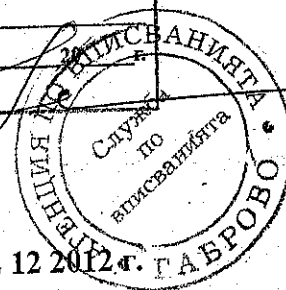
ЕИК: 000215630



Вписване по ЗС/ПВ

Служба по вписванията гр. Габрово	
Вх. рег. №	1097 / 15-04-2016
Акт №	135 том III / дело № - / 20 г.
Партидна книга: том	29070 стр. 29072
Имотна партида	
Д.Т.	кв. №
Съдия по вписванията:	


АКТ № 2328



ЗА ПОПРАВКА НА АКТ ЗА ЧАСТНА ОБЩИНСКА СОБСТВЕНОСТ № 1664/12 12 2012 г. ГАБРОВО

Регистър VI
Досие 1664ч

1.ДАТА НА СЪСТАВЯНЕ	14.04.2016 г.
2.ПРАВНО ОСНОВАНИЕ	Чл.60, ал.3 от Закона за общинската собственост На основание констативен протокол от 09.02.2016г. и удостоверение изх.№Д0000939/07.03.2016г. от Дирекция МДТ
3.ВИД И ОПИСАНИЕ НА ИМОТА	ПИ и сгради 1. Поземлен имот с идентификатор 14218.538.72 (едно четири две едно осем точка пет три осем точка седем две) по кадастралната карта и кадастралните регистри на гр. Габрово, застроен. Площ: 727 (седемстотин двадесет и седем) кв.м. Трайно предназначение на територията: Урбанизирана. Начин на трайно ползване: Ниско застрояване (до 10 м). 2. Сграда с идентификатор 14218.538.72.1 (едно четири две едно осем точка пет три осем точка седем две точка едно) по кадастралната карта и кадастралните регистри на гр. Габрово, построена през 1940 (хиляда деветстотин и четиридесета/ год. Застроена площ: 160 (сто и шестдесет) кв.м. Брой етажи: 2 (два) и сутерен с площ 160 кв.м.. Вид конструкция: Масивна. 3. Сграда 14218.538.72.2 / едно четири две едно осем точка пет три осем точка седем две точка две) по кадастралната карта и кадастралните регистри на гр. Габрово, построена през 1940 (хиляда деветстотин и четиридесета) год. Застроена площ: 74 (седемдесет и четири) кв.м. Брой етажи: 1 (един) и сутерен с площ (седемдесет и четири) кв.м. Вид конструкция: Масивна.

4.МЕСТОНАХОЖДЕНИЕ НА ИМОТА	Област Габрово, община Габрово, гр. ГАБРОВО кв. Етър ул. Генерал Держински № 51-а Кадастрален идентификатор 14218.538.72.2 (словом: едно четири две едно осем точка пет три осем точка седем две точка две); Квартал от регулация № 21; Парцел VIII-55; по по плана на кв.Етър, гр.Габрово No 873/23.07.1966г.
5.ГРАНИЦИ НА ИМОТА	имоти: 14218.538.101, 14218.538.374, 14218.538.99, 14218.538.71.
6.ДАНЪЧНА ОЦЕНКА НА ИМОТА КЪМ МОМЕНТА НА УТВЪРЖДАВАНЕ НА АКТА:	43 427,50 (словом: четиридесет и три хиляди четиристотин двадесет и седем.лв. и петдесет ст.)
7.СЪСОБСТВЕНИЦИ	
8.ПРЕДОСТАВЕНИ ПРАВА ЗА УПРАВЛЕНИЕ:	
9.АКТОСЪСТАВИТЕЛ: Галина Иванова Марева - гл.експерт	 (Подпис)
10.ЗАБЕЛЕЖКИ: Данъчна оценка на поземлен имот 14218.538.72: 5 849,20 лв. Данъчна оценка на сграда 14218.538.72.1: 29 252,60 лв. Данъчна оценка на сграда 14218.538.72.2: 8 325,70 лв.	



СЛУЖБА ПО ГЕОДЕЗИЯ, КАРТОГРАФИЯ И КАДАСТЪР - ГР. ГАБРОВО

5300, Пл. "ВЪЗРАЖДАНЕ" №5, ет.4, 066/801644,
gabrovo@cadastre.bg, БУЛСТАТ:130362903

СКИЦА НА ПОЗЕМЛЕН ИМОТ
№ 15-191159-26.04.2017 г.

Поземлен имот с идентификатор 14218.538.72

Гр. Габрово, общ. Габрово, обл. Габрово

По кадастралната карта и кадастралните регистри, одобрени със Заповед РД-18-19/18.05.2007 г.
на ИЗПЪЛНИТЕЛЕН ДИРЕКТОР НА АГКК

Последно изменение със заповед: няма издадена заповед за изменение в КККР

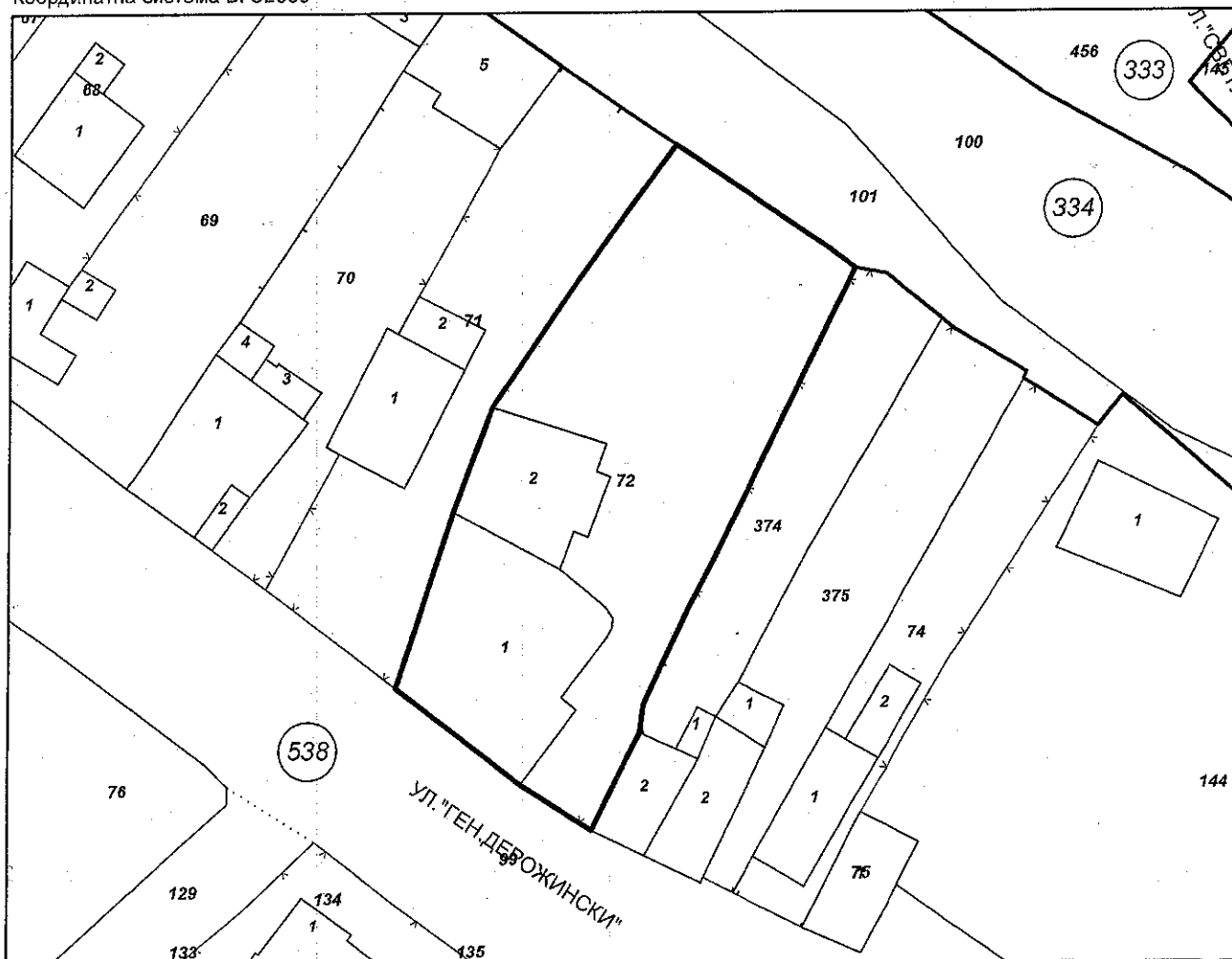
Адрес на поземления имот: гр. Габрово, п.к. 5300, ул. ГЕНЕРАЛ ДЕРОЖИНСКИ № 51-а

Площ: 727 кв.м

Трайно предназначение на територията: Урбанизирана

Начин на трайно ползване: Ниско застрояване (до 10 m)

Координатна система БГС2005

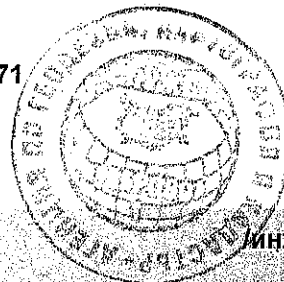


М 1:500

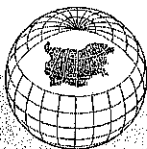
Номер по предходен план: 55, квартал: 21, парцел: VIII

Съсед: 14218.538.99, 14218.538.374, 14218.334.101, 14218.538.71

Скица № 15-191159-26.04.2017 г. издадена въз основа на
документ с входящ № 01-121594-25.04.2017 г.



инж. Нели Лазарова



Собственици:

1. **000215630, ОБЩИНА ГАБРОВО**

Няма данни за идеалните части

Акт за частна общинска собственост № 183 том X рег. 3328 от 17.12.2012г., издаден от АВ - СЛУЖБА ПО
ВПИСВАНИЯТА - ГР. ГАБРОВО

Няма данни за идеалните части

Акт за частна общинска собственост - поправка на акт за частна общинска собственост №
1664/12.12.2012 № 135 том 3 рег. 1097 от 15.04.2016г., издаден от АВ - СЛУЖБА ПО ВПИСВАНИЯТА - ГР.
ГАБРОВО

Носители на други вещни права:

няма данни

Сгради, които попадат върху имота

1. Сграда **14218.538.72.1**: застроена площ **160 кв.м.**, брой етажи **2**, предназначение: **Сграда за битови
услуги**

2. Сграда **14218.538.72.2**: застроена площ **74 кв.м.**, брой етажи **1**, предназначение: **Сграда за битови
услуги**



Скица № **15-191159-26.04.2017 г.** издадена въз основа на
документ с входящ № **01-121594-25.04.2017 г.**

/инж. Нели Лазарова/