



РЕПУБЛИКА БЪЛГАРИЯ

МИНИСТЕРСТВОТО НА РЕГИОНАЛНОТО РАЗВИТИЕ И БЛАГОУСТРОЙСТВО И
МИНИСТЕРСТВОТО НА ПРАВОСЪДИЕТО

ОБЩИНА ГАБРОВО ОБЛАСТ ГАБРОВО

УТВЪРЖДАВАМ:
(подпис и печат)

КМЕТ НА ОБЩИНА:
ТАНЯ ВЕНКОВА ХРИСТОВА
ЕИК: 000215630

Вписване по ЗС/ПВ

Служба за вписванията гр. Габрово
Вх. № 637 / 14-03-2016
Акт № 418 том II / дело № - / 20 г.
Партидна книга: том 51039 стр.
Имотна партида:
Д.Т. кв. № / 20 г.
Служба по вписванията:

АКТ № 2323

ЗА ЧАСТНА ОБЩИНСКА СОБСТВЕНОСТ

Регистър VI
Досие 2323ч

1.ДАТА НА СЪСТАВЯНЕ	09.03.2016 г.
2.ПРАВНО ОСНОВАНИЕ	Чл. 2, ал.1, т.7 от ЗОС, Нотариален акт № 143, том I, дело № 150, № по имотна партида 50583, вх.№ 284 от 11.02.2016 г., издаден от АВ-Служба по вписванията, гр.Габрово и Скица № 15-90032-24.02.2016 г. на Служба по геодезия, картография и кадастър гр. Габрово
3.ВИД И ОПИСАНИЕ НА ИМОТА	Поземлен имот с идентификатор 14218.503.680 / едно четири две едно осем точка пет нула три точка шест осем нула / по кадастралната карта и кадастралните регистри на гр. Габрово, незастроен. Площ - 1387 / хиляда триста осемдесет и седем / кв. м. Трайно предназначение на територията: Урбанизирана Начин на трайно ползване: За друг вид производствен, складов обект.
4.МЕСТОНАХОЖДЕНИЕ НА ИМОТА	Област Габрово, община Габрово, гр. ГАБРОВО Ул. Орловска Кадастрален идентификатор 14218.503.680 (едно четири две едно осем точка пет нула три точка шест осем нула); Квартал от регулация № 68; УПИ II-669,649 по ПУП на Северна зона, гр. Габрово-II част, одобрен с Решение No 167/21.07.2011 г. на Общински съвет Габрово
5.ГРАНИЦИ НА ИМОТА	имоти 14218.503.670, 14218.503.671, 14218.503.303, 14218.503.302, 14218.503.639, 14218.503.667.
6.ДАНЪЧНА ОЦЕНКА НА ИМОТА КЪМ МОМЕНТА НА УТВЪРЖДАВАНЕ НА АКТА:	12 695.20 лв.(дванадесет хиляди шестстотин деветдесет и пет лв. и двадесет ст.)

7.СЪСОБСТВЕНИЦИ

8.НОМЕР И ДАТА НА
СЪСТАВЕНИ ПО-РАНО
АКТОВЕ

АОС № 2268 / 11 ноември 2015 г.

9.ПРЕДОСТАВЕНИ ПРАВА ЗА УПРАВЛЕНИЕ:

10.АКТОСЪСТАВИТЕЛ:

Милка Атанасова Мирчева - гл.специалист

М. Мирчева

(Подпис)

11.ЗАБЕЛЕЖКИ:


всички раздели: 4:

Със Заповед № 1323/30.06.2016г. на кмета на Община Габрово е одобрен Подробен устройствен план (ПУП) - План за регулация (ПР) за частична изменение (ЧИ) на Подробен устройствен план (ПУП) за част от кв. 68 по плана на гр. Габрово-северча зона, и част като УПИ II - 669, 649 за производствена и складираща дейност се преотренида за поземлен имот с идентификатор 14218.503.680 по кадастралната карта на гр. Габрово и става: УПИ II - 680 за производствена и складираща дейност.

Утвърдил:

кмет:

ИТ. Христо



Вписан:

Гл.специалист: М. Мирчева



5300, Пл. "ВЪЗРАЖДАНЕ" №5, ет.4, 066/801644,
gabrovo@cadastre.bg, БУЛСТАТ:130362903

СКИЦА НА ПОЗЕМЛЕН ИМОТ № 15-136735-23.03.2016 г.

Поземлен имот с идентификатор 14218.503.680

Гр. Габрово, общ. Габрово, обл. Габрово

По кадастралната карта и кадастралните регистри, одобрени със Заповед РД-18-64/26.10.2007 г.
на ИЗПЪЛНИТЕЛЕН ДИРЕКТОР НА АГКК

Последно изменение със заповед: няма издадена заповед за изменение в КККР

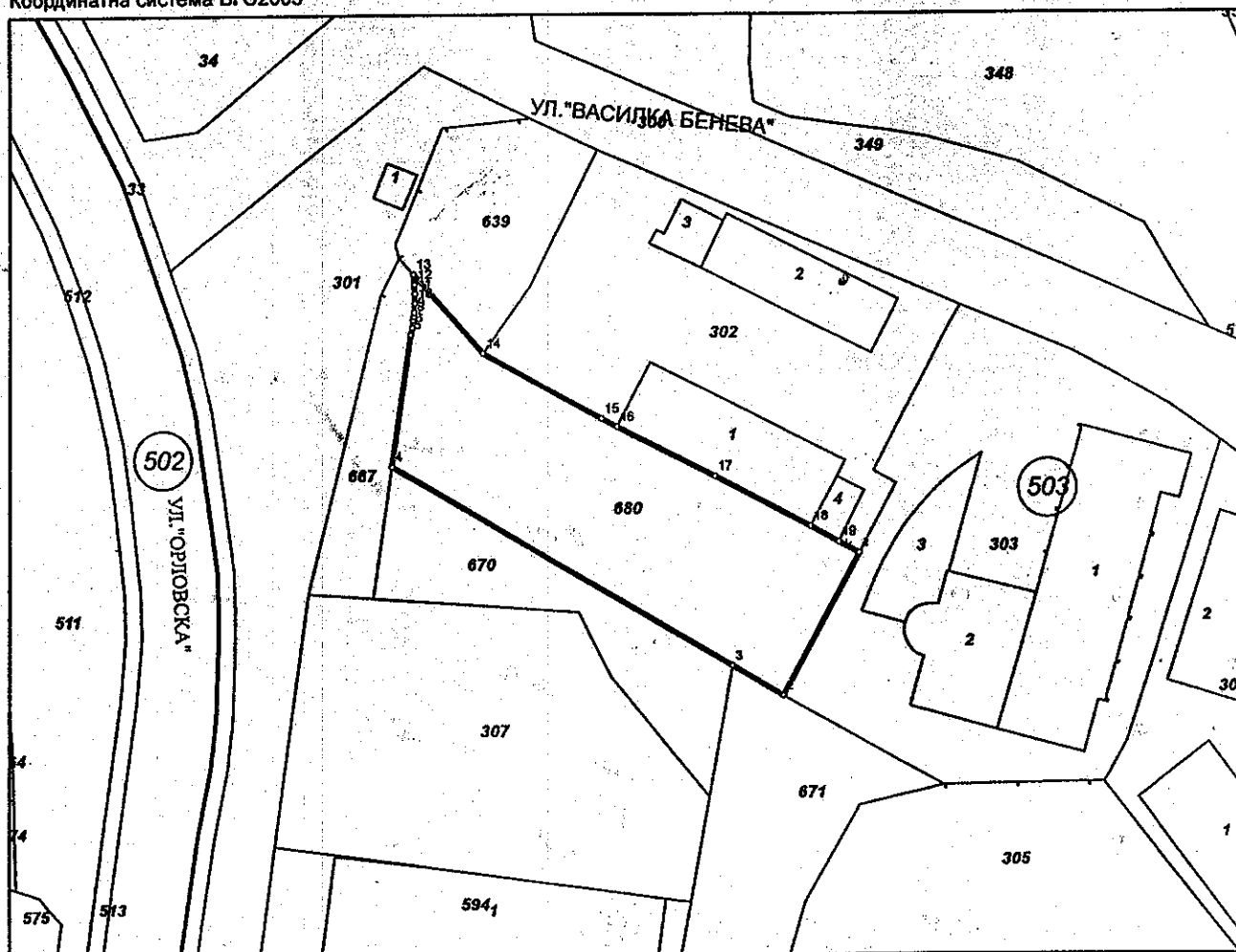
Адрес на поземления имот: гр. Габрово, п.к. 5300, ул. ОРЛОВСКА

Площ: 1387 кв.м

Трайно предназначение на територията: Урбанизирана

Начин на трайно ползване: За друг вид производствен, складов обект

Координатна система БГС2005



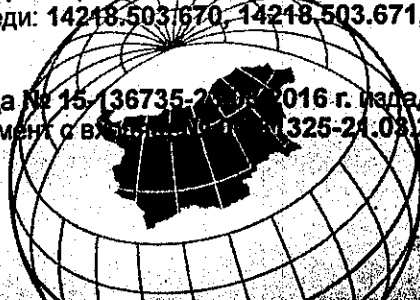
М 1:1000

Стар идентификатор: 14218.503.649; 14218.503.669

Номер по предходен план: 669, 649, квартал: 68, парцел: II

Съсед: 14218.503.670, 14218.503.671, 14218.503.303, 14218.503.302, 14218.503.639, 14218.503.667

Скица № 15-136735-23.03.2016 г. издадена въз основа на
документ с вх. № 1325-21.03.2016 г.



Собственици:

1. 000215630, ОБЩИНА ГАБРОВО

Няма данни за идеалните части

Акт за частна общинска собственост № 118 том 2 рег. 637 от 14.03.2016г., издаден от АВ - СЛУЖБА ПО
ВПИСВАНИЯТА - ГР. ГАБРОВО

Носители на други вещни права:

няма данни

Сгради, които попадат върху имота

...

Списък с координатите на точките, определящи границите на поземления имот:

Координатна система БГС2005

Точка №	Координати	
	X [m]	Y [m]
1.	4751143.31	486021.72
2.	4751123.55	486011.34
3.	4751127.77	486004.22
4.	4751155.27	485957.83
5.	4751173.44	485960.29
6.	4751174.46	485960.48
7.	4751175.49	485960.63
8.	4751175.99	485960.69
9.	4751176.52	485960.74
10.	4751177.81	485960.81
11.	4751179.10	485960.82
12.	4751180.39	485960.76
13.	4751181.80	485960.61
14.	4751170.85	485970.10
15.	4751161.81	485986.24
16.	4751160.67	485988.28
17.	4751153.84	486001.63
18.	4751146.97	486015.04
19.	4751144.84	486018.89

Скица № 15-136735-23.03.2016 г. издадена въз основа на
документ с входящ № 01-81325-21.03.2016 г.

