



РЕПУБЛИКА БЪЛГАРИЯ

МИНИСТЕРСТВОТО НА РЕГИОНАЛНОТО РАЗВИТИЕ И БЛАГОУСТРОЙСТВО И
МИНИСТЕРСТВОТО НА ПРАВОСЪДИЕТО

ОБЩИНА ГАБРОВО ОБЛАСТ ГАБРОВО

УТВЪРЖДАВАМ:

(подпис и печат)

КМЕТ НА ОБЩИНА:

ТАНЯ ВЕНКОВА ХРИСТОВА

ЕИК: 000215630



Вписване по ЗС/ПВ

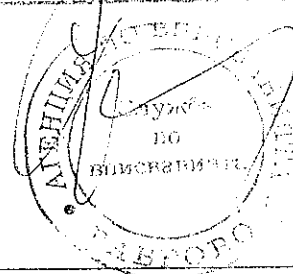
Служба по вписванията гр. Габрово
Вх. рег. № 4009 / 04.12.2015 г.
Ак. № 25 том XII / дело № - / 2015 г.
Партидна книга: том 49568 стр.
Имотна карта:
Д.Т. кв. № / 2015 г.
Съгласно вписванията

АКТ № 2271

ЗА ЧАСТНА ОБЩИНСКА СОБСТВЕНОСТ

Регистър VI

Досие 2271ч



| | |
|--|--|
| 1.ДАТА НА СЪСТАВЯНЕ | 23.11.2015 г. |
| 2.ПРАВНО ОСНОВАНИЕ | Чл.59, ал.1 и ал.2 от Закона за общинската собственост и Скица № 15-491185-12.11.2015 г. на Служба по геодезия, картография и кадастър гр. Габрово |
| 3.ВИД И ОПИСАНИЕ НА ИМОТА | Поземлен имот с идентификатор 14218.503.639 / едно четири две едно осем точка пет нула три точка шест три девет / по кадастралната карта и кадастралните регистри на гр. Габрово, незастроен. Площ - 521 / петстотин двадесет и един / кв. м. Трайно предназначение на територията: Урбанизирана Начин на трайно ползване: За друг вид производствен, складов обект. |
| 4.МЕСТОНАХОЖДЕНИЕ НА ИМОТА | Област Габрово, община Габрово, гр. ГАБРОВО ул. Василка Бенева Кадастрален идентификатор 14218.503.639 (едно четири две едно осем точка пет нула три точка шест три девет); Квартал от регулация № 68, УПИ УПИ XXVI-639 по ПУП на гр. Габрово, Северна зона - II част, одобрен с Решение No 167/21.07.2011 г. на Общински съвет Габрово |
| 5.ГРАНИЦИ НА ИМОТА | имоти 14218.503.301, 14218.503.667, 14218.503.669, 14218.503.302, 14218.503.300. |
| 6.ДАНЪЧНА ОЦЕНКА НА ИМОТА КЪМ МОМЕНТА НА УТВЪРЖДАВАНЕ НА АКТА: | 4 768.70 лв.(четири хиляди седемстотин шестдесет и осем лв. и седемдесет ст.) |

7. СЪСОБСТВЕНИЦИ


8. НОМЕР И ДАТА НА
СЪСТАВЕНИ ПО-РАНО
АКТОВЕ

АОС № 634 / 26 февруари 2007 г.

9. ПРЕДОСТАВЕНИ ПРАВА ЗА УПРАВЛЕНИЕ:

10. АКТОСЪСТАВИТЕЛ:

Милка Атанасова Мирчева - гл. специалист



(Подпис)

11. ЗАБЕЛЕЖКИ:



СЛУЖБА ПО ГЕОДЕЗИЯ, КАРТОГРАФИЯ И КАДАСТЪР - ГР. ГАБРОВО

5300, Пл. "ВЪЗРАЖДАНЕ" №5, ет.4, 066/801644,
gabrovo@cadastre.bg, БУЛСТАТ:130362903

СКИЦА НА ПОЗЕМЛЕН ИМОТ № 15-566110-30.12.2015 г.

Поземлен имот с идентификатор 14218.503.639

Гр. Габрово, общ. Габрово, обл. Габрово

По кадастралната карта и кадастралните регистри, одобрени със Заповед РД-18-64/26.10.2007 г.
на ИЗПЪЛНИТЕЛЕН ДИРЕКТОР НА АГКК

Последно изменение със заповед: КД-14-07-448/29.09.2011 г. на НАЧАЛНИК НА СГКК - ГАБРОВО

Адрес на поземления имот: гр. Габрово, п.к. 5300, ул. ВАСИЛКА БЕНЕВА

Площ: 521 кв.м

Трайно предназначение на територията: Урбанизирана

Начин на трайно ползване: За друг вид производствен, складов обект

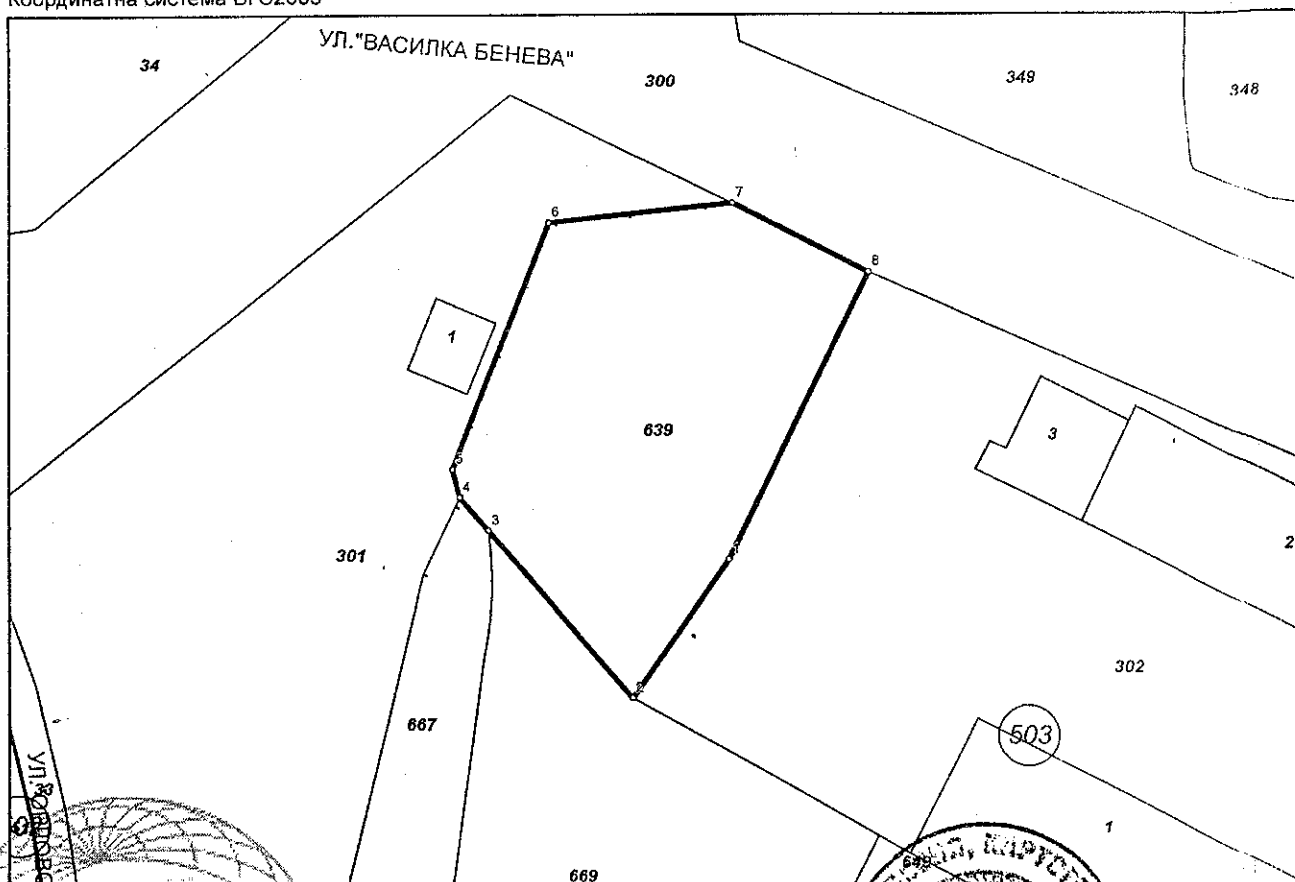
Собственици:

1. 000215630, ОБЩИНА ГАБРОВО

Няма данни за идеалните части

Акт за частна общинска собственост № 25 том XII рег. 4009 от 04.12.2015г., издаден от АВ - СЛУЖБА ПО
ВПИСВАНИЯТА - ГР. ГАБРОВО

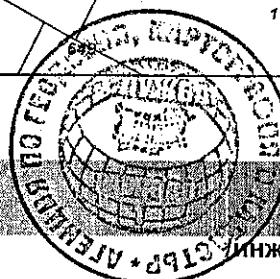
Координатна система БГС2005



М 1:500

Номер по предходен план: квартал: 68, парцел: XXVI

Скица № 15-566110-30.12.2015 г. издадена въз основа на
документ с входящ № 01-375605-29.12.2015 г.



инж. Мели Лазарова

Съсед: 14218.503.301, 14218.503.667, 14218.503.669, 14218.503.302, 14218.503.300
Списък с координатите на точките, определящи границите на поземления имот:

Координатна система БГС2005

| Точка № | Координати | |
|------------|------------|-----------|
| | X [м] | Y [м] |
| 1. | 4751179.96 | 485976.37 |
| 2. | 4751170.85 | 485970.10 |
| 3. | 4751181.80 | 485960.61 |
| 4. | 4751184.00 | 485958.70 |
| 5. | 4751185.85 | 485958.21 |
| 6. | 4751202.07 | 485964.50 |
| 7. | 4751203.34 | 485976.55 |
| 8. | 4751198.88 | 485985.55 |

