

РЕПУБЛИКА БЪЛГАРИЯ

МИНИСТЕРСТВОТО НА РЕГИОНАЛНОТО РАЗВИТИЕ И БЛАГОУСТРОЙСТВО И
МИНИСТЕРСТВОТО НА ПРАВОСЪДИЕТО

ОБЩИНА ГАБРОВО ОБЛАСТ ГАБРОВО

УТВЪРЖДАВАМ:

(подпис и печат)

КМЕТ НА ОБЩИНА:

ТАНЯ ВЕНКОВА ХРИСТОВА

ЕИК: 000215630



Вписване по ЗС/ПВ


Служба по вписванията гр. Габрово	
Вх. рег. № 2627	10.09.2022 г.
Акт. № 81	том X / дело № 873/20
Партидна книга: том	стр. 26x2613
Имотна партида 79874	
Д.Т.	кв. № 20
Съдия по вписванията:	

АКТ № 2669

ЗА ЧАСТНА ОБЩИНСКА СОБСТВЕНОСТ

Регистър VI

Досие 2669ч



1.ДАТА НА СЪСТАВЯНЕ	31.08.2022 г.
2.ПРАВНО ОСНОВАНИЕ	Чл.2,ал.1,т.2 от Закона за общинската собственост и § 42 от ПрЗР към ЗИД на ЗОС. Заповед № ДС-02-113/01.06.2022 г. на областен управител на Област Габрово и скица № 15 - 608712 - 06.06.2022 г.
3.ВИД И ОПИСАНИЕ НА ИМОТА	Поземлен имот с идентификатор 14218.528.202 (едно четири две едно осем точка пет две осем точка две нула две) по кадастралната карта и кадастралните регистри на гр. Габрово, застроен, съответстващ на УПИ V-83 (пет римско - осемдесет и три) от кв. 20 (двадесет) по плана на кв. Недевци, гр. Габрово. Площ: 493 кв.м. (четиристотин деветдесет и три кв.м.). Трайно предназначение на територията: Урбанизирана. Начин на трайно ползване: Ниско застрояване (до10 m)
4.МЕСТОНАХОЖДЕНИЕ НА ИМОТА	Област Габрово, община Габрово, гр. Габрово кв. Недевци, ул. Бръшлян № 9. Кадастрален идентификатор 14218.528.202 (едно четири две едно осем точка пет две осем точка две нула две).
5.ГРАНИЦИ НА ИМОТА	14218.528.375; 14218.528.201; 14218.528.436; 14218.528.225.
6.ДАНЪЧНА ОЦЕНКА НА ИМОТА КЪМ МОМЕНТА НА УТВЪРЖДАВАНЕ НА АКТА:	4 456,70 лева (четири хиляди четиристотин петдесет и шест лв. и седемдесет ст.)

7.СЪСОБСТВЕНИЦИ


8.НОМЕР И ДАТА НА
СЪСТАВЕНИ ПО-РАНО
АКТОВЕ

АДС № 3063 от 15 ноември 1964 г.
АДС № 3213 и № 3214 от 12 май 1966 г.

9.ПРЕДОСТАВЕНИ ПРАВА ЗА УПРАВЛЕНИЕ: На основание чл.12, ал.5 от Закона за
общинската собственост имотът се управлява от Кмета на Община Габрово.

10.АКТОСЪСТАВИТЕЛ:

Галина Иванова Марева - гл.експерт


(Подпис)

11.ЗАБЕЛЕЖКИ:

С договор от 16.01.1963 г. е отстъпено право на строеж върху имота.



АГЕНЦИЯ ПО ГЕОДЕЗИЯ,
КАРТОГРАФИЯ И КАДАСТЪР

София 1618, кв.Павлово, ул.Мусала №1
тел.:02/955 45 40, факс: 02/955 53 38
ACAD@CADASTRE.BG • WWW.CADASTRE.BG

стр. 1 от 2

СЛУЖБА ПО ГЕОДЕЗИЯ, КАРТОГРАФИЯ И КАДАСТЪР - ГР. ГАБРОВО

5300, Пл. "ВЪЗРАЖДАНЕ" №5, ет.4, 066/801644,
gabrovo@cadastre.bg, БУЛСТАТ:130362903

СКИЦА НА ПОЗЕМЛЕН ИМОТ № 15-1064723-14.09.2022 г.

Поземлен имот с идентификатор 14218.528.202

Гр. Габрово, общ. Габрово, обл. Габрово

По кадастралната карта и кадастралните регистри, одобрени със Заповед РД-18-50/31.08.2007 г.

на ИЗПЪЛНИТЕЛЕН ДИРЕКТОР НА АГКК

Последно изменение на кадастралната карта и кадастралните регистри, засягащо поземления имот е от 14.09.2022 г.

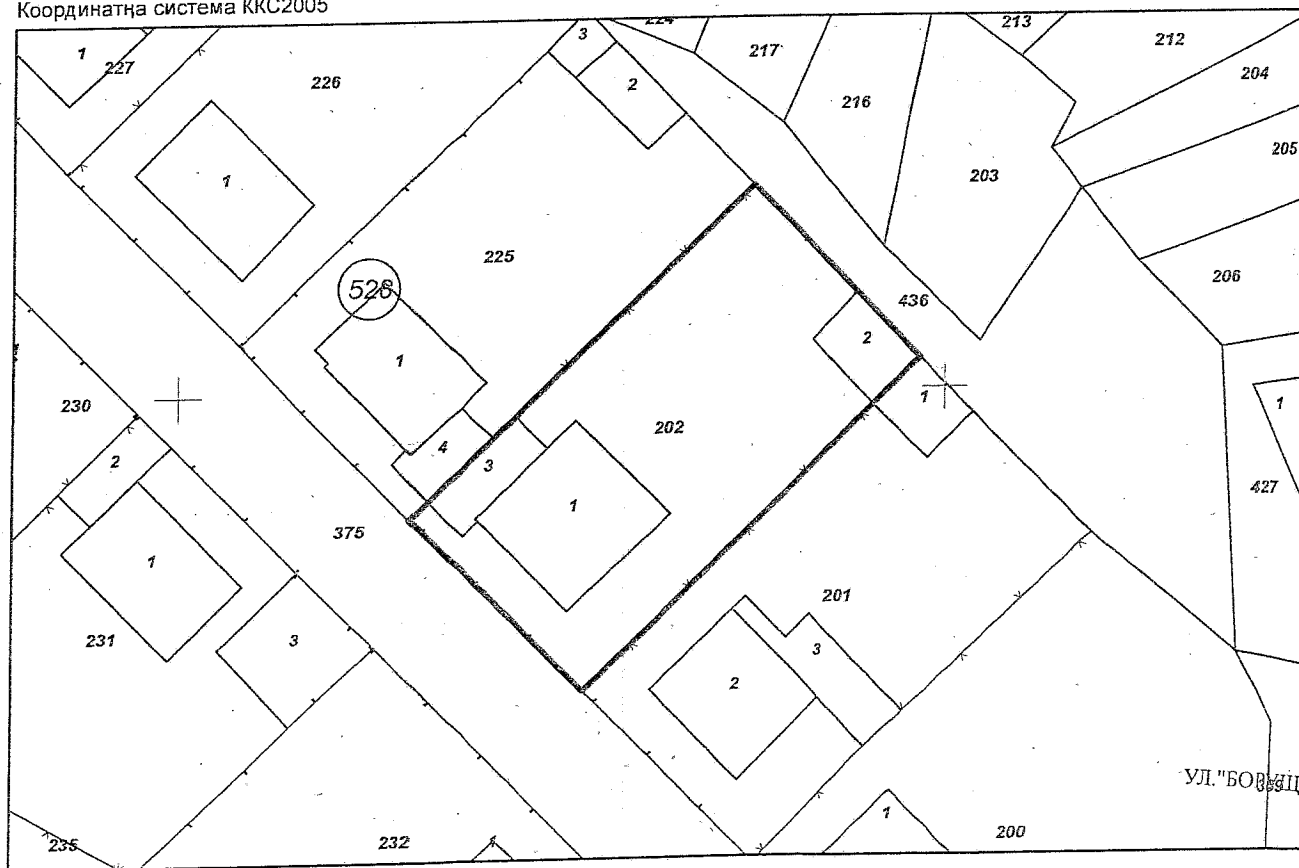
Адрес на поземления имот: гр. Габрово, ул. БРЪШЛЯН № 9

Площ: 493 кв. м

Трайно предназначение на територията: Урбанизирана

Начин на трайно ползване: Ниско застрояване (до 10 m)

Координатна система ККС2005



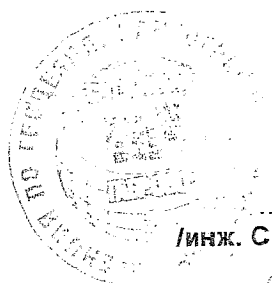
М 1:500

Предишен идентификатор: няма

Номер по предходен план: 83, квартал: 20, парцел: 5

Съседи: 14218.528.375, 14218.528.201, 14218.528.436, 14218.528.225

Скица № 15-1064723-14.09.2022 г. издадена въз основа на
заявление с входящ № 01-520935-08.09.2022 г.



/инж. Савина Савчева/



Собственици по данни от КРНИ:

1. 000215630, ОБЩИНА ГАБРОВО

Няма данни за идеалните части

Акт за общинска собственост № 81 том IX рег. 2613 дело 873 от 05.09.2022г., издаден от АВ - СЛУЖБА
ПО ВПИСВАНИЯТА - ГР. ГАБРОВО

Носители на други вещни права по данни от КРНИ:

1. ТОДОР ТЪ

Право на строеж

Нотариален акт № 85 том XI рег. 3285 дело 2072 от 12.11.2021г., издаден от АВ - СЛУЖБА ПО
ВПИСВАНИЯТА - ГР. ГАБРОВО

2. ДЕНИЦА

Право на строеж

Нотариален акт № 85 том XI рег. 3285 дело 2072 от 12.11.2021г., издаден от АВ - СЛУЖБА ПО
ВПИСВАНИЯТА - ГР. ГАБРОВО

Право на строеж

Нотариален акт № 83 том XI рег. 3281 дело 2069 от 12.11.2021г., издаден от АВ - СЛУЖБА ПО
ВПИСВАНИЯТА - ГР. ГАБРОВО

Сгради, които попадат върху имота

1. Сграда 14218.528.202.1: застроена площ 79 кв. м, брой етажи 1, предназначение: Жилищна сграда -
еднофамилна
2. Сграда 14218.528.202.2: застроена площ 26 кв. м, брой етажи 1, предназначение: Складова база,
склад
3. Сграда 14218.528.202.3: застроена площ 23 кв. м, брой етажи 1, предназначение: Гараж

