

РЕПУБЛИКА БЪЛГАРИЯ
МИНИСТЕРСТВО НА РЕГИОНАЛНОТО РАЗВИТИЕ И БЛАГОУСТРОЙСТВОТО
ОБЩИНА ГАБРОВО ОБЛАСТ ГАБРОВО

УТВЪРЖДАВАМ:.....

(подпис и печат)

КМЕТ НА ОБЩИНА:

ТОМИСЛАВ ПЕЙКОВ ДОНЧЕВ

(име, презиме, фамилия)

Община Габрово с ЕИК 000215630

Вписване по ЗОС

ВЪВЕДЕНА СЕ В ТОМ
ВХОДЯЩ № 1026/12.05.2009
ПАРТИДА: 1268
Съгласно вписванията


АКТ N:1291
ЗА ЧАСТНА ОБЩИНСКА СОБСТВЕНОСТ

Регистър: 2

Картотека: 7

Досие(РЗ): 1291

1.ДАТА НА СЪСТАВЯНЕ	22.04.2009 год.
2.ПРАВНО ОСНОВАНИЕ	Чл.2, ал.1, т.2 от ЗОС, § 42 от ПрЗР на ЗИДЗОС /ДВбр.96/1999г., изм. бр.36/2006г., в сила от 01.07.2006г./ и Скица № 1665/06.04.2009 г. на Служба по геодезия, картография и кадастър - Габрово
3.ВИД И ОПИСАНИЕ НА ИМОТА	Поземлен имот 14218.509.589/четириннадесет хиляди двеста и осемнадесет, точка, петстотин и девет, точка, петстотин осемдесет и девет/ по кадастралната карта на гр.Габрово, незастроен Площ: 467/четиристотин шестдесет и седем/ кв.м. Трайно предназначение на територията: Урбанизирана Начин на трайно ползване: Ниско застрояване(до 10 м) Стар идентификатор: квартал 192, парцел XI.
4.МЕСТОНАХОЖДЕНИЕ НА ИМОТА:	Област Габрово, Община Габрово, гр. Габрово, ул. Роден край, ул.Иван Димов
5.ГРАНИЦИ НА ИМОТА:	имоти: 14218.509.588; 14218.509.83.
6.ДАНЪЧНА ОЦЕНКА НА ИМОТА КЪМ МОМЕНТА НА УТВЪРЖДАВАНЕ НА АКТА.	13092.30 лв./тринадесет хиляди деветдесет и два лева и тридесет стотинки/
7. БИВШ СОБСТВЕНИК НА ИМОТА	Държавата

8.СЪСОБСТВЕНИЦИ	няма
9.НОМЕР И ДАТА НА СЪСТАВЕНИ ПО-РАНО АКТОВЕ	АДС № № 1237/25.12.1951 г.
10. ПРЕДОСТАВЕНИ ПРАВА ЗА УПРАВЛЕНИЕ	
11. РАЗПОРЕДИТЕЛНИ ДЕЙСТВИЯ С ИМОТА (ЧАСТ ОТ ИМОТА)	
12. АКТОСЪСТАВИТЕЛ инж.Желязка Съботинова Иванова - ст.експерт в отдел "ОС"	
Подпис 	
13. ЗАБЕЛЕЖКИ	



СЛУЖБА ПО ГЕОДЕЗИЯ, КАРТОГРАФИЯ И КАДАСТЪР - ГР. ГАБРОВО

5300, Пл. "ВЪЗРАЖДАНЕ" №5, ет.4, 066/801644,
gabrovo@cadastre.bg, БУЛСТАТ:130362903

СКИЦА НА ПОЗЕМЛЕН ИМОТ № 15-1196917-14.10.2022 г.

Поземлен имот с идентификатор **14218.509.589**

Гр. Габрово, общ. Габрово, обл. Габрово

По кадастралната карта и кадастралните регистри, одобрени със **Заповед РД-18-64/26.10.2007 г.**
на ИЗПЪЛНИТЕЛЕН ДИРЕКТОР НА АГКК

Последно изменение на кадастралната карта и кадастралните регистри, засягащо поземления имот е
със **Заповед КД-14-07-68/20.03.2009 г. на НАЧАЛНИК НА СГКК - ГАБРОВО**

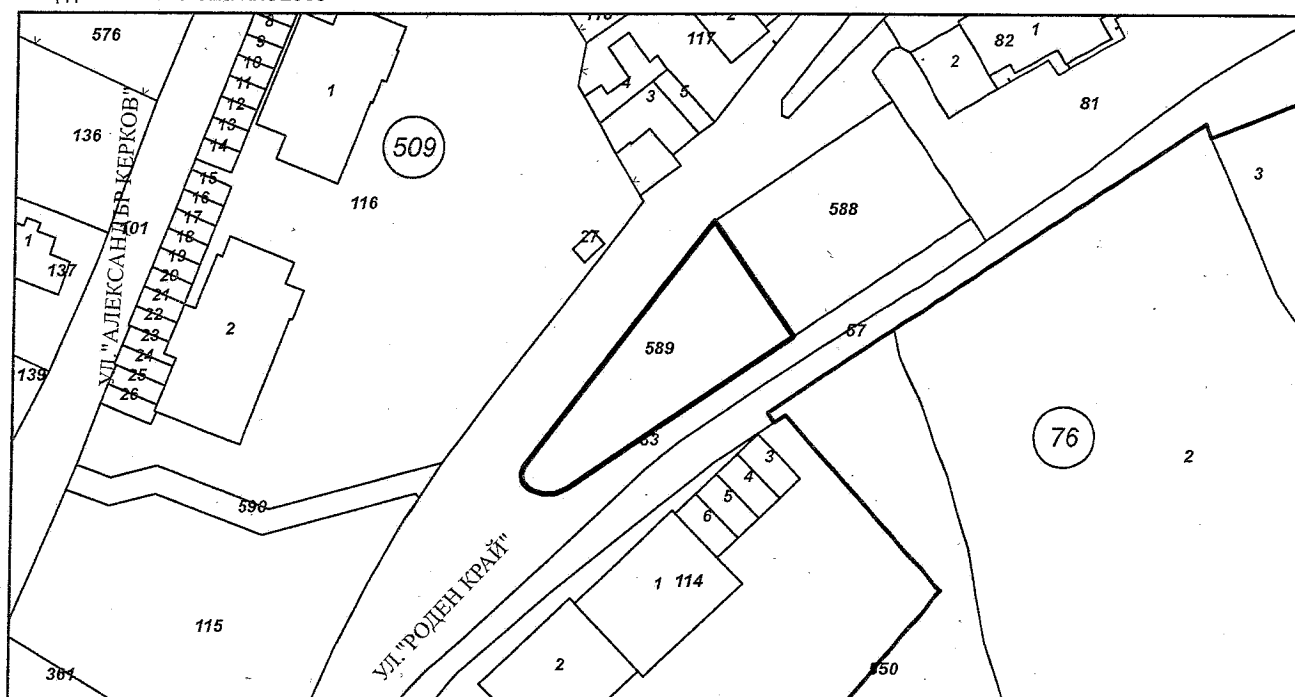
Адрес на поземления имот: **гр. Габрово, ул. РОДЕН КРАЙ**

Площ: **467 кв. м**

Трайно предназначение на територията: **Урбанизирана**

Начин на трайно ползване: **Ниско застрояване (до 10 m)**

Координатна система ККС2005



М 1:1000

Номер по предходен план: **квартал: 192, парцел: XI**

Съсед: **14218.509.588, 14218.509.83**

Собственици по данни от КРНИ:

1. **000215630, ОБЩИНА ГАБРОВО**

Няма данни за идеалните части

Акт за частна общинска собственост № 26 том IV рег. 1036 от 12.05.2009г., издаден от АВ - СЛУЖБА ПО
ВПИСВАНИЯТА - ГР. ГАБРОВО

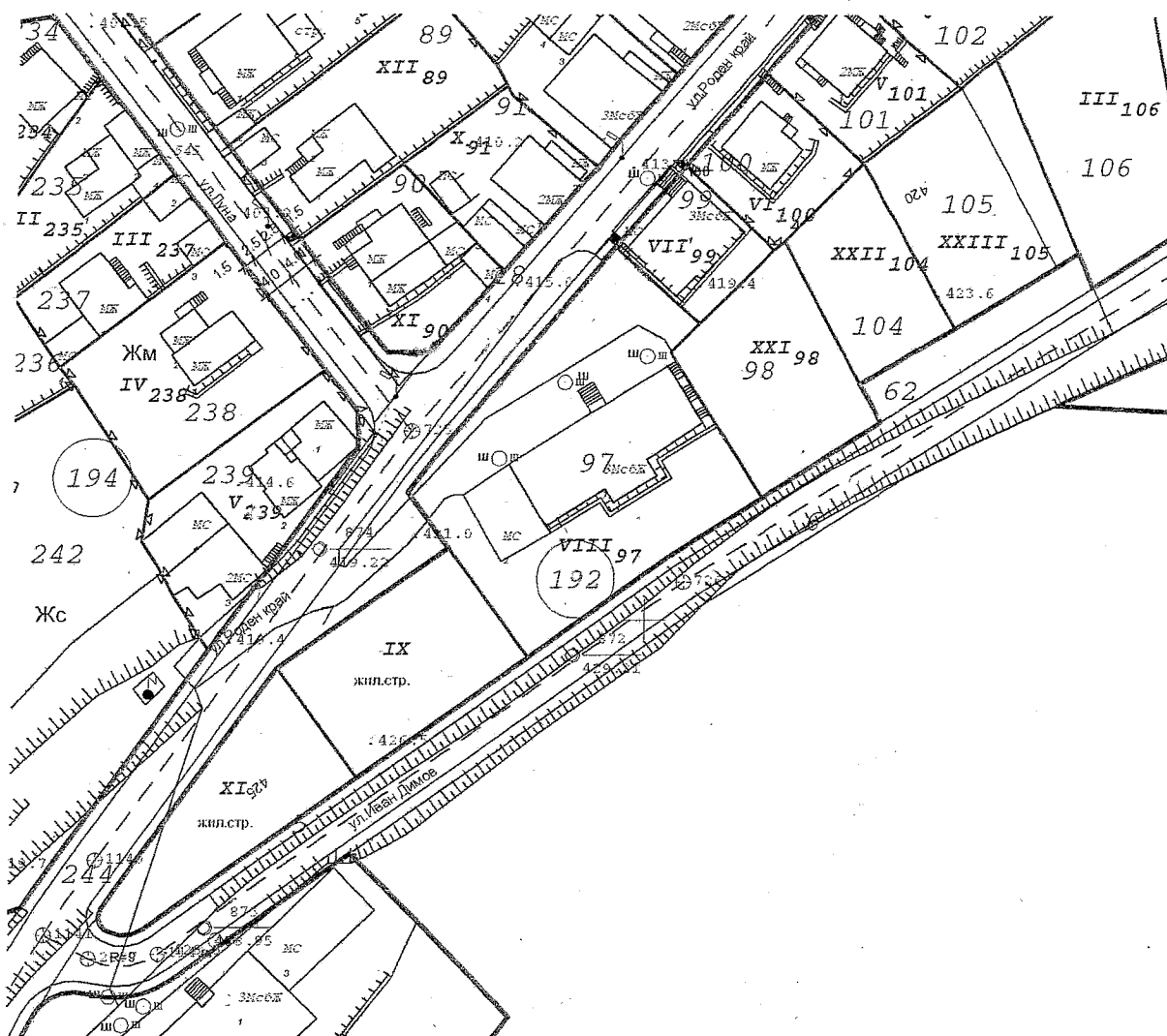
Носители на други вещни права по данни от КРНИ:

няма данни

Скица № 15-1196917-14.10.2022 г. издадена въз основа на
заявление с входящ № 01-581456-06.10.2022 г.



инж. Савина Савчева/



уча IX и XI

переселен ват

рас от пч

14218. 509. 81