

РЕПУБЛИКА БЪЛГАРИЯ
МИНИСТЕРСТВО НА РЕГИОНАЛНОТО РАЗВИТИЕ И БЛАГОУСТРОЙСТВОТО

ОБЩИНА ГАБРОВО ОБЛАСТ ГАБРОВО

Вписване по ЗС/ПВ


УТВЪРЖДАВАМ:

(подпис и печат)

КМЕТ НА ОБЩИНА:
ТОМИСЛАВ ПЕЙКОВ ДОНЧЕВ

(име, презиме, фамилия)

Община Габрово с ЕИК 000215630



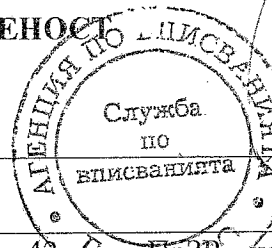
АКТ N:1294

ЗА ЧАСТНА ОБЩИНСКА СОБСТВЕНОСТ


Регистър: 2

Картотека: 7

Досие(РЗ): 1294



1.ДАТА НА СЪСТАВЯНЕ	14.05.2009 год.
2.ПРАВНО ОСНОВАНИЕ	Чл.2, ал.1, т.2 от ЗОС, § 42 от ПрЗР на ЗИДЗОС /ДВ бр.96/1999г., изм. бр.36/2006г., в сила от 01.07.2006г./ и Скица № 1664/06.04.2009 г. на Служба по геодезия, картография и кадастър - Габрово
3.ВИД И ОПИСАНИЕ НА ИМОТА	Поземлен имот 14218.509.588/четиринадесет хиляди двеста и осемнадесет, точка, петстотин и девет, точка, петстотин осемдесет и осем/ по кадастралната карта на гр.Габрово, незастроен Площ: 518/петстотин и осемнадесет/ кв.м. Трайно предназначение на територията: Урбанизирана Начин на трайно ползване: Ниско застрояване(до 10 м) Стар идентификатор: квартал 192, парцел IX.
4.МЕСТОНАХОЖДЕНИЕ НА ИМОТА:	Област Габрово, Община Габрово, гр. Габрово, ул. Роден край, ул.Иван Димов
5.ГРАНИЦИ НА ИМОТА:	имоти: 14218.509.589; 14218.509.81 и 14218.509.83.
6.ДАНЪЧНА ОЦЕНКА НА ИМОТА КЪМ МОМЕНТА НА УТВЪРЖДАВАНЕ НА АКТА.	14522.10 лв./четиринадесет хиляди петстотин двадесет и два лева и десет стотинки/
7. БИВШ СОБСТВЕНИК НА ИМОТА	Държавата

8.СЪСОБСТВЕНИЦИ	няма
9.НОМЕР И ДАТА НА СЪСТАВЕНИ ПО-РАНО АКТОВЕ	АДС № № 1237/25.12.1951 г.
10. ПРЕДОСТАВЕНИ ПРАВА ЗА УПРАВЛЕНИЕ	
11. РАЗПОРЕДИТЕЛНИ ДЕЙСТВИЯ С ИМОТА (ЧАСТ ОТ ИМОТА)	
12. АКТОСЪСТАВИТЕЛ инж.Желязка Съботинова Иванова - ст.експерт в отдел "ОС"	
Подпис 	
13. ЗАБЕЛЕЖКИ	



СЛУЖБА ПО ГЕОДЕЗИЯ, КАРТОГРАФИЯ И КАДАСТЪР - ГР. ГАБРОВО

5300, Пл. "ВЪЗРАЖДАНЕ" №5, ет.4, 066/801644,
gabrovo@cadastre.bg, БУЛСТАТ:130362903

СКИЦА НА ПОЗЕМЛЕН ИМОТ № 15-1196914-14.10.2022 г.

Поземлен имот с идентификатор **14218.509.588**

Гр. Габрово, общ. Габрово, обл. Габрово

По кадастралната карта и кадастралните регистри, одобрени със **Заповед РД-18-64/26.10.2007 г. на ИЗПЪЛНИТЕЛЕН ДИРЕКТОР НА АГКК**

Последно изменение на кадастралната карта и кадастралните регистри, засягащо поземления имот е със **Заповед КД-14-07-68/20.03.2009 г. на НАЧАЛНИК НА СГКК - ГАБРОВО**

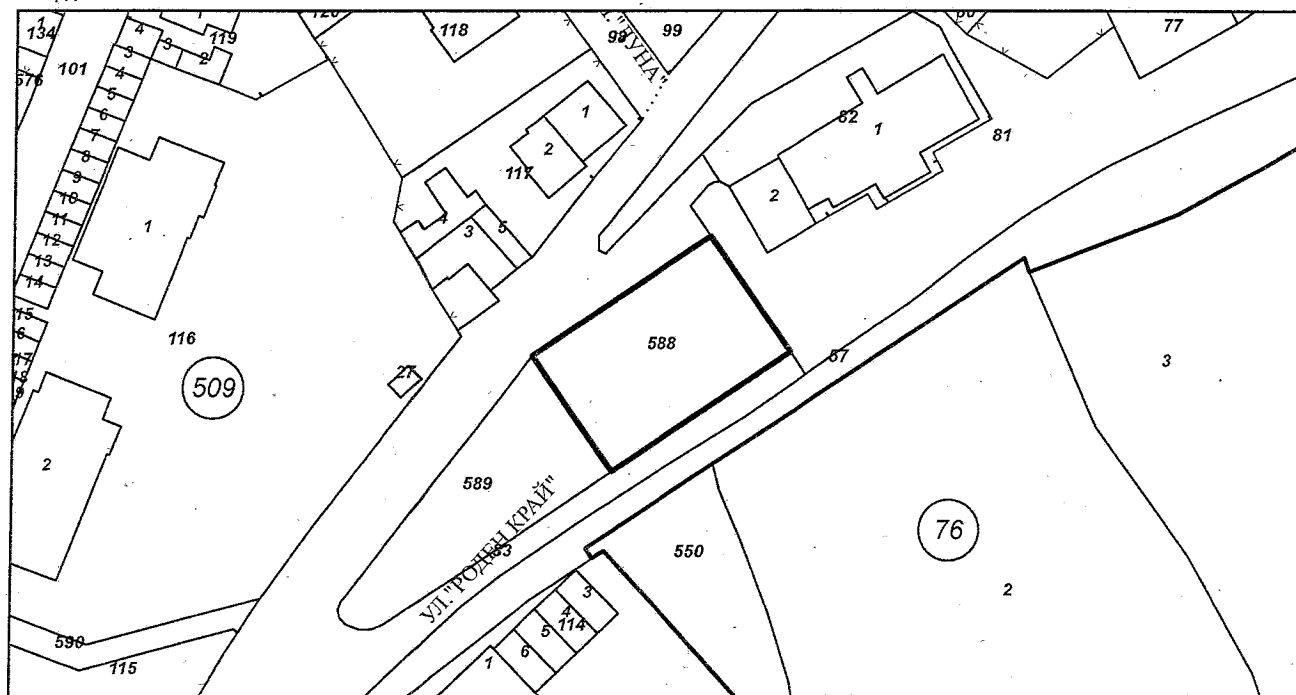
Адрес на поземления имот: **гр. Габрово, ул. РОДЕН КРАЙ**

Площ: **518 кв. м**

Трайно предназначение на територията: **Урбанизирана**

Начин на трайно ползване: **Ниско застрояване (до 10 m)**

Координатна система ККС2005



М 1:1000

Номер по предходен план: **квартал: 192, парцел: IX**

Съседи: **14218.509.589, 14218.509.81, 14218.509.83**

Собственици по данни от КРНИ:


1. 000215630, ОБЩИНА ГАБРОВО

Няма данни за идеалните части

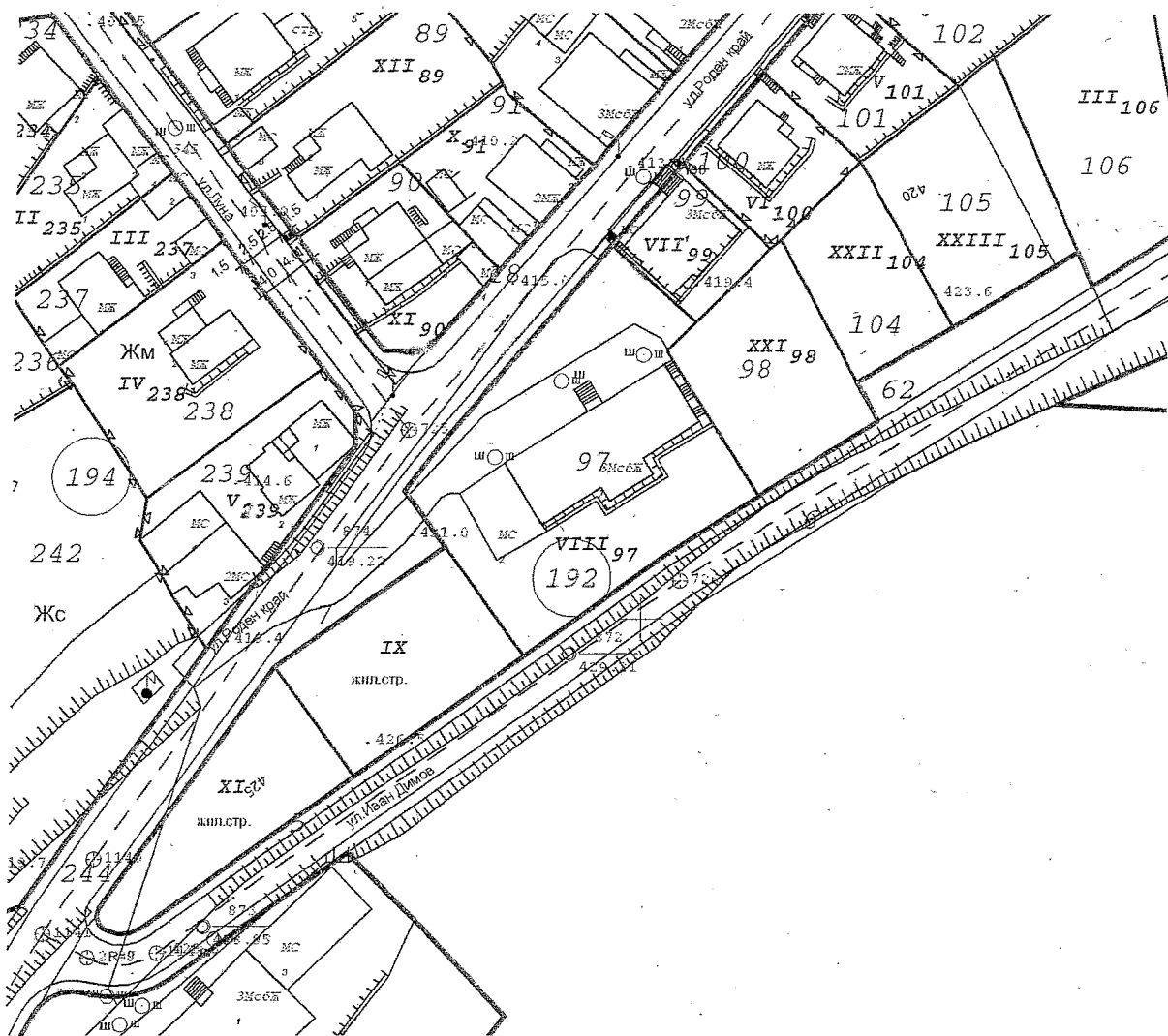
Акт за частна общинска собственост № 66 том IV рег. 1090 от 16.05.2009г. издаден от АВ - СЛУЖБА ПО ВПИСВАНИЯТА - ГР. ГАБРОВО

Носители на други вещни права по данни от КРНИ:
няма данни

Скица **№ 15-1196914-14.10.2022 г.** издадена въз основа на
заявление с входящ **№ 01-581456-06.10.2022 г.**



/инж. Савина Савчева/



Улицы IX и XI
 представляются ват. раз. от п.ч. № 18. 509. 81