



РЕПУБЛИКА БЪЛГАРИЯ

МИНИСТЕРСТВОТО НА РЕГИОНАЛНОТО РАЗВИТИЕ И БЛАГОУСТРОЙСТВО И
МИНИСТЕРСТВОТО НА ПРАВОСЪДИЕТО

ОБЩИНА ГАБРОВО ОБЛАСТ ГАБРОВО


УТВЪРЖДАВАМ:

(подпис и печат)

КМЕТ НА ОБЩИНА:

ТАНЯ ВЕНКОВА ХРИСТОВА

ЕИК: 000215630



Вписване по ЗС/ПВ


Служба по вписванията гр. Габрово	
Вх. рег. № 2092	09-09-2020 г.
Акт № 52	том VII дело № 203 /20
Партидна книга: том	стр. 204
Имотна партида	42098
Д.Т.	кв. № / 20 г.
Съдия по вписванията:	

АКТ № 2525

ЗА ЧАСТНА ОБЩИНСКА СОБСТВЕНОСТ

Регистър VI

Досие 2525ч



1.ДАТА НА СЪСТАВЯНЕ	04.09.2020 г.
2.ПРАВНО ОСНОВАНИЕ	Чл.59, ал.1 от Закона за общинската собственост и Скица № 15 - 1765469 -21.08.2020 г. на Служба по геодезия, картография и кадастър гр. Габрово
3.ВИД И ОПИСАНИЕ НА ИМОТА	Поземлен имот с идентификатор 14218.504.157 (едно четири две едно осем точка пет нула четири точка едно пет седем) по кадастралната карта и кадастралните регистри на гр. Габрово, незастроен. Площ: 415 (четиристотин и петнадесет) кв.м. Трайно предназначение на територията: Урбанизирана. Начин на трайно ползване: Ниско застрояване (до 10 м).
4.МЕСТОНАХОЖДЕНИЕ НА ИМОТА	Област Габрово, община Габрово, гр. ГАБРОВО, ул. Христо Смирненски № 19 Кадастрален идентификатор 14218.504.157 (едно четири две едно осем точка пет нула четири точка едно пет седем) по КК и КР на гр.Габрово, одобрени със Заповед РД-18-64/26.10.2007 г. на Изпълнителен директор на АГКК, последно изменение засягащо ПИ е от 21.11.2019 г.; УПИ X-137 от кв.100 по плана на гр.Габрово, II етап, одобрен с Решение № 103/19.06.2003 г. на Общински съвет Габрово
5.ГРАНИЦИ НА ИМОТА	имоти: 14218.504.558; 14218.504.154; 14218.504.179; 14218.504.158; 14218.504.161; 14218.504.156
6.ДАНЪЧНА ОЦЕНКА НА ИМОТА КЪМ МОМЕНТА НА УТВЪРЖДАВАНЕ НА АКТА:	13 072.50 (тринадесет хиляди седемдесет и два лв. и петдесет стотинки)

7. СЪСОБСТВЕНИЦИ

8. НОМЕР И ДАТА НА
СЪСТАВЕНИ ПО-РАНО
АКТОВЕ

АОС №260/24 февруари 1997 г.

9. ПРЕДОСТАВЕНИ ПРАВА ЗА УПРАВЛЕНИЕ:

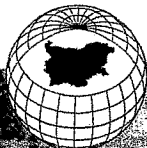
Съгласно чл.12, ал.5 от Закона за общинската собственост имотът се управлява от Кмета на
Община Габрово.

10. АКТОСЪСТАВИТЕЛ:

Желязка Съботинова Иванова - гл.експерт


(Подпис)

11. ЗАБЕЛЕЖКИ:



АГЕНЦИЯ ПО ГЕОДЕЗИЯ,
КАРТОГРАФИЯ И КАДАСТЪР

София 1618, вл. Мусала №1
ТЕЛ.: 02/818 83 83, ФАКС: 02/955 11 11
ACAD@CADASTRE.BG • WWW.CADASTRE.BG

СЛУЖБА ПО ГЕОДЕЗИЯ, КАРТОГРАФИЯ И КАДАСТЪР - ГР. ГАБРОВО

5300, Пл. "ВЪЗРАЖДАНЕ" №5, ет.4, 066/801644,
gabrovo@cadastre.bg, БУЛСТАТ:130362903

СКИЦА НА ПОЗЕМЛЕН ИМОТ № 15-765469-21.08.2020 г.

Поземлен имот с идентификатор **14218.504.157**

Гр. Габрово, общ. Габрово, обл. Габрово

По кадастралната карта и кадастралните регистри, одобрени със Заповед РД-18-64/26.10.2007 г.
на ИЗПЪЛНИТЕЛЕН ДИРЕКТОР НА АГКК

Последно изменение на кадастралната карта и кадастралните регистри, засягащо поземления имот е от
21.11.2019 г.

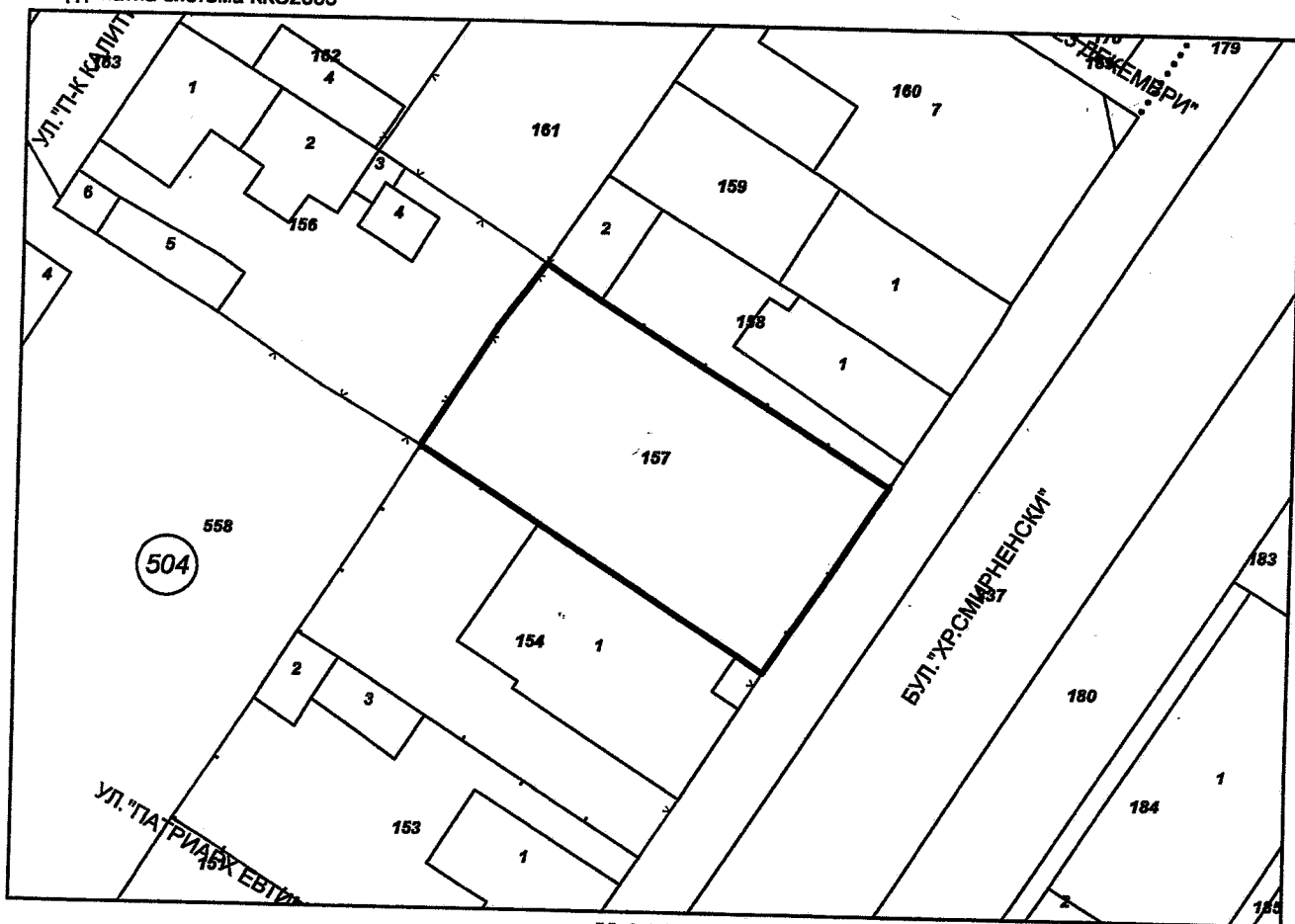
Адрес на поземления имот: гр. Габрово, п.к. 5300, ул. ХРИСТО СМИРНЕНСКИ № 19

Площ: **415 кв. м**

Трайно предназначение на територията: **Урбанизирана**

Начин на трайно ползване: **Ниско застрояване (до 10 m)**

Координатна система ККС2005



М 1:500

Предишен идентификатор: **няма**

Номер по предходен план: **5040137**, квартал: **100**, парцел: **10**

Съсед: **14218.504.558, 14218.504.154, 14218.504.179, 14218.504.158, 14218.504.161, 14218.504.156**

Скица № 15-765469-21.08.2020 г. издадена въз основа на
заявление с входящ № 01-370157-18.08.2020 г.



/инж. Нели Димитрова/



**АГЕНЦИЯ ПО ГЕОДЕЗИЯ,
КАРТОГРАФИЯ И КАДАСТЪР**

София 1618, ул. Мусала №1
ТЕЛ.: 02/818 83 83, ФАКС: 02/950 13 13
ACAD@CADASTRE.BG • www.cadastr.bg

стр. 2 от 2

Собственици по данни от КРНИ:

1. 000215630, ОБЩИНА ГАБРОВО

Няма данни за идеалните части

Акт за частна общинска собственост № 260 от 24.02.1997г., издаден от ОБЩИНА ГАБРОВО

Носители на други вещни права по данни от КРНИ:

няма данни

Сгради, които попадат върху имота

няма данни за сгради

Скица № 15-765469-21.08.2020 г. издадена въз основа на
заявление с входящ № 01-370157-18.08.2020 г.



.....
/инж. Нели Пазарова/