

# РЕПУБЛИКА БЪЛГАРИЯ

## МИНИСТЕРСТВОТО НА РЕГИОНАЛНОТО РАЗВИТИЕ И БЛАГОУСТРОЙСТВО И МИНИСТЕРСТВОТО НА ПРАВОСЪДИЕТО

ОБЩИНА Габрово ОБЛАСТ Габрово

УТВЪРЖДАВАМ:

(подпис и печат)

КМЕТ НА ОБЩИНА:

ТАНЯ ВЕНКОВА ХРИСТОВА

(име и фамилия)

ЕИК: 000215630

Списванията гр. Габрово

Вх. рег. № 425 20.11.14

Актом № 11 / дело № 129


Партидна книга: том \_\_\_\_\_ стр. \_\_\_\_\_

Имотна партида 37819

Д.Т. \_\_\_\_\_ кв. № \_\_\_\_\_ / 20 г.

Съдия по Списванията:

АКТ № 1777



### ЗА ЧАСТНА ОБЩИНСКА СОБСТВЕНОСТ

Регистър VI

Досие 1777ч


1.ДАТА НА СЪСТАВЯНЕ	21.02.2014 г.
2.ПРАВНО ОСНОВАНИЕ	Чл.2, ал.1, т.1 от Закона за общинската собственост Протоколно решение № 1 от 29.12.2008 г. на комисията по чл.19, ал.2 от ЗСПЗЗ, одобрено със Заповед № РД-ЗА-54 от 30.12.2008 г. на Директора на ОД "Земеделие" - Габрово, и Скица № K01042/06.11.2013 г. на Общинска служба "Земеделие" гр. Габрово
3.ВИД И ОПИСАНИЕ НА ИМОТА	Имот № 024099 (двадесет и четири хиляди деветдесет и девет), м."Рътлината", землище с. Армените с ЕКАТТЕ 00638 (шестстотин тридесет и осем), общ. Габрово  Начин на трайно ползване - Нива; Категория на земята при неполивни условия - Пета Площ - 2.109 (два дка и сто и девет кв.м.) дка.
4.МЕСТОНАХОЖДЕНИЕ НА ИМОТА	Област Габрово, община Габрово, с. Армените м. Рътлината
5.ГРАНИЦИ НА ИМОТА	- имот № 024076 - Нива - имот № 024101 - Полски път - имот № 024073 - Нива - имот № 024080 - Нива
6.ДАНЪЧНА ОЦЕНКА НА ИМОТА КЪМ МОМЕНТА НА УТВЪРЖДАВАНЕ НА АКТА:	217.02 (двеста и седемнадесет лв. и две ст.)

7.СЪСОБСТВЕНИЦИ

8.НОМЕР И ДАТА НА  
СЪСТАВЕНИ ПО-РАНО  
АКТОВЕ

9.ПРЕДОСТАВЕНИ ПРАВА ЗА УПРАВЛЕНИЕ:

10.АКТОСЪСТАВИТЕЛ:  
Желязка Съботинова Иванова - ст.експерт



(Подпис)

11.ЗАБЕЛЕЖКИ:

## С К И Ц А

№ КО1042/06.11.2013 г.

М 1:500

на имот с номер 024099 в землището на с.АРМЕНИТЕ с ЕКАТТЕ 00638, общ.ГАБРОВО.

Имотът е собственост на:

1. ЗЕМИ ПО ЧЛ.19 ОТ ЗСПЗЗ, Рег. номер 5008, гр.ГАБРОВО.

Документ: Решение по чл.18ж/1/ ППЗСПЗЗ № АР102 от 24.02.1999 г.

Площ на имота: 2.109 дка. Начин на трайно ползване: Нива

Вид собственост: Стопанисвано от общината

Категория на земята при неполивни условия: Пета

Имотът се намира в местността "РЪТАИНАТА" при граници и съведи:

№ 024076, Нива

на ЗЕМИ ПО ЧЛ.19 ОТ ЗСПЗЗ

№ 024101, Полски път

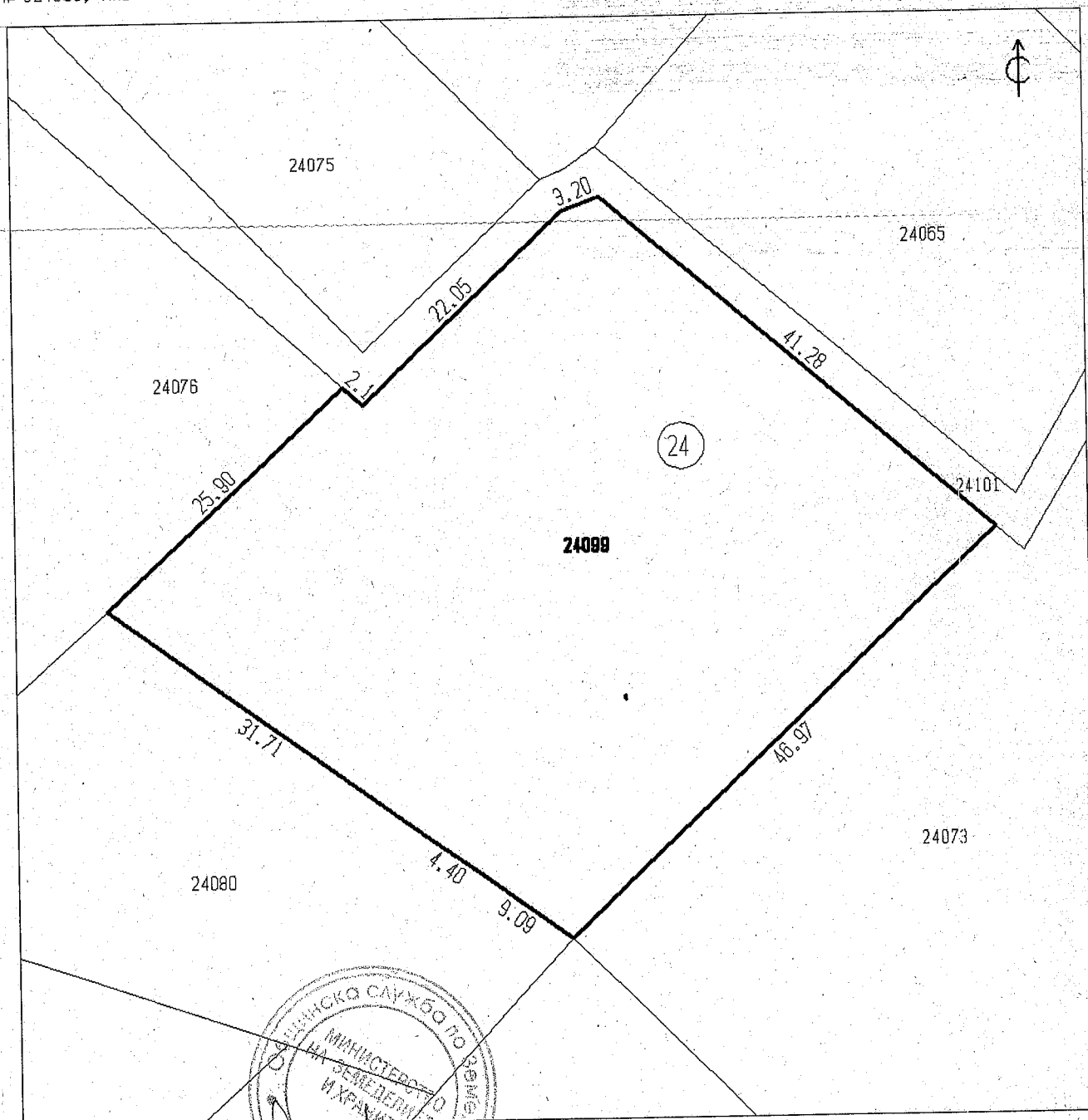
на ОБЩИНА ГАБРОВО

№ 024073, Нива

на СТОЯН ИЛИЕВ ИВАНОВ

№ 024080, Нива

насл. на ЦАНКО СТОЯНОВ ДРАГАНОВ



Скицата съдържа 1 стр. и има срок на валидност 6 месеца.

Изработила:

ИРИНА ГЕОРГИЕВА КАЗАНДЖИЕВА

/ младши експерт

Дата: 06 NOV 2013

г. Заверил:

/ ИНЖ. ИАКО РУСЕВ

Печат

/ НАЧАЛНИК на Общинска служба по земеделие