

С К И Ц А

№ КО1041/06.11.2013 г.

М 1:1000

на имот с номер **024076** в землището на с.АРМЕНИТЕ с ЕКАТТЕ 00639, общ.ГАБРОВО.

Имотът е собственост на:

1. ЗЕМИ ПО ЧЛ.19 ОТ ЗСПЗЗ, Рег. номер 5008, гр.ГАБРОВО.

Документ: Решение по чл.18ж/1/ ППЗСПЗЗ № 12 от 08.05.1996 г.

Площ на имота: **2.858 дка.** Начин на трайно ползване: **Нива**Вид собственост: **Стопанисвано от общината**Категория на земята при неполивни условия: **Пета**

Имотът се намира в местността "РЪТАИНАТА" при граници и съсед:

№ 000052, Населено място

на ДЪРЖАВАТА

№ 024101, Полски път

на ОБЩИНА ГАБРОВО

№ 024099, Нива

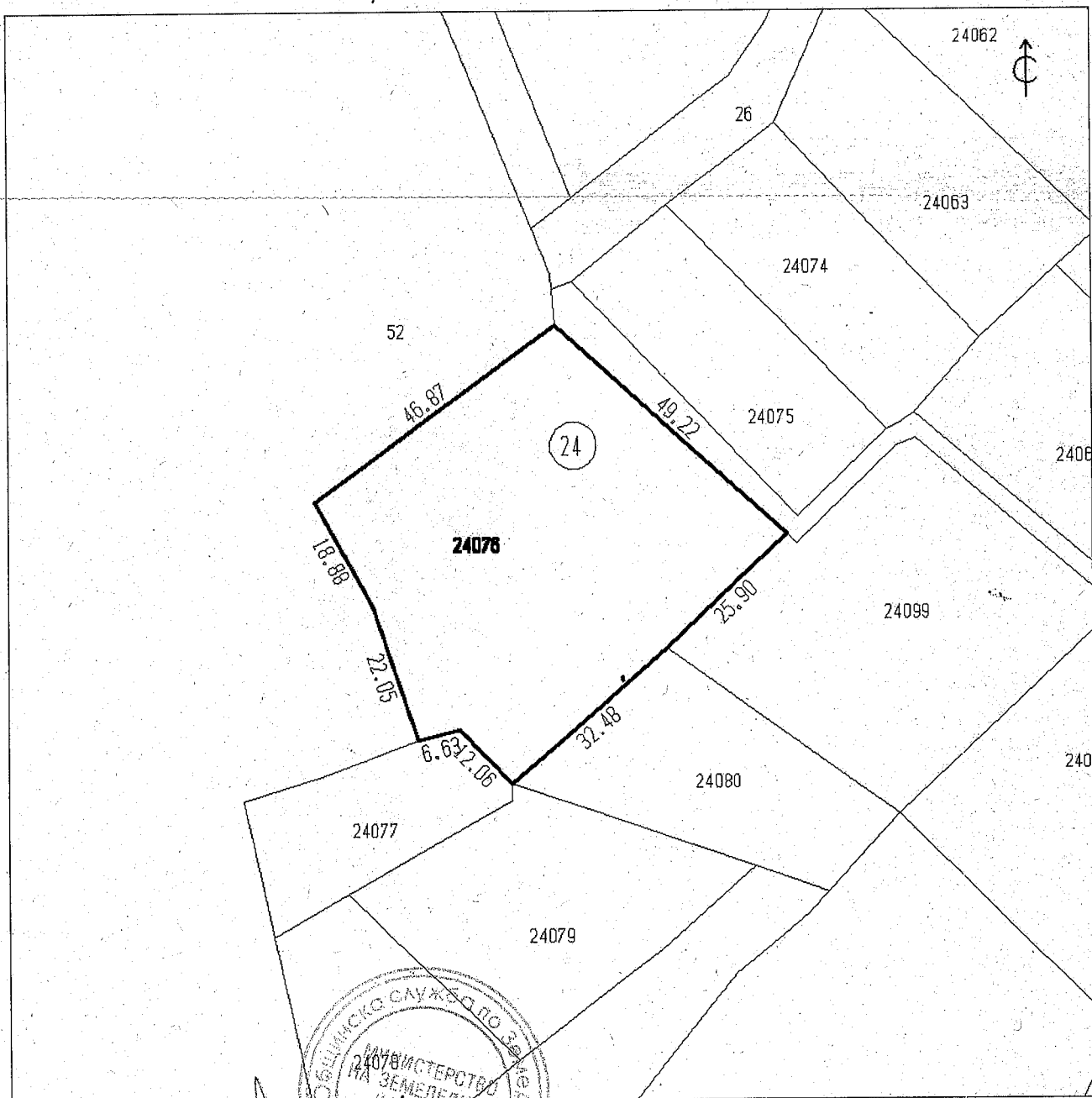
на ЗЕМИ ПО ЧЛ.19 ОТ ЗСПЗЗ

№ 024080, Нива

насл. на ЦАНКО СТОЯНОВ ДРАГАНОВ

№ 024077, Нива

насл. на СИМЕОН ИВАНОВ МЕТЕВ



Скицата съдържа 1 стр. и има срок на валидност 6 месеца.

Изработил:

ИРИНА ГЕОРГИЕВА КАЗАНДЖИЕВА

главни експерт

Дата:


06 NOV 2013

г. Заверил:

ИНЖ. ИАКО РУСЕВ

Печат

НАЧАЛНИК на Общинска служба по земеделие



РЕПУБЛИКА БЪЛГАРИЯ

МИНИСТЕРСТВОТО НА РЕГИОНАЛНОТО РАЗВИТИЕ И БЛАГОУСТРОЙСТВО И
МИНИСТЕРСТВОТО НА ПРАВОСЪДИЕТО

ОБЩИНА Габрово ОБЛАСТ Габрово

УТВЪРЖДАВАМ:

(подпис и печат)

КМЕТ НА ОБЩИНА:

ТАНЯ ВЕНКОВА ХРИСТОВА

(име и фамилия)

ЕИК: 000215630

Служба по вписванията гр. Габрово	
Вх. рег. №	426 / 25.02.2014 г.
Ак. №	19 том II / дело № 120 г.
Партидна книга: том	стр.
Имотна партида	37820
Д.Т.	кв. № / 20 г.
Съгласно вписванията:	



ЗА ЧАСТНА ОБЩИНСКА СОБСТВЕНОСТ

Регистър VI

Досие 1776ч

1.ДАТА НА СЪСТАВЯНЕ	21.02.2014 г.
2.ПРАВНО ОСНОВАНИЕ	Чл.2, ал.1, т.1 от Закона за общинската собственост Протоколно решение № 1 от 29.12.2008 г. на комисията по чл.19, ал.2 от ЗСПЗЗ, одобрено със Заповед № РД-ЗА-54 от 30.12.2008 г. на Директора на ОД "Земеделие" - Габрово, и Скица № K01041/06.11.2013 г. на Общинска служба "Земеделие" гр. Габрово
3.ВИД И ОПИСАНИЕ НА ИМОТА	Имот № 024076 (двадесет и четири хиляди седемдесет и шест), м."Рътлината", землище с. Армените с ЕКАТТЕ 00638 (шестстотин тридесет и осем), общ. Габрово Начин на трайно ползване - Нива; Категория на земята при неполивни условия - Пета Площ - 2.858 (два дка и осемстотин петдесет и осем кв.м.) дка
4.МЕСТОНАХОЖДЕНИЕ НА ИМОТА	Област Габрово, община Габрово, с. Армените м. Рътлината
5.ГРАНИЦИ НА ИМОТА	- имот № 000052 - Населено място - имот № 024101 - Полски път - имот № 024099 - Нива - имот № 024080 - Нива - имот № 024077 - Нива
6.ДАНЪЧНА ОЦЕНКА НА ИМОТА КЪМ МОМЕНТА НА УТВЪРЖДАВАНЕ НА АКТА:	322.10 (триста двадесет и два лв. и десет ст.)


7. СЪСОБСТВЕНИЦИ

8. НОМЕР И ДАТА НА
СЪСТАВЕНИ ПО-РАНО
АКТОВЕ

9. ПРЕДОСТАВЕНИ ПРАВА ЗА УПРАВЛЕНИЕ:

10. АКТОСЪСТАВИТЕЛ:

Желязка-Съботинова Иванова - ст. експерт

.....

(Подпис)

11. ЗАБЕЛЕЖКИ: