

№ КО1040/06.11.2013 г.

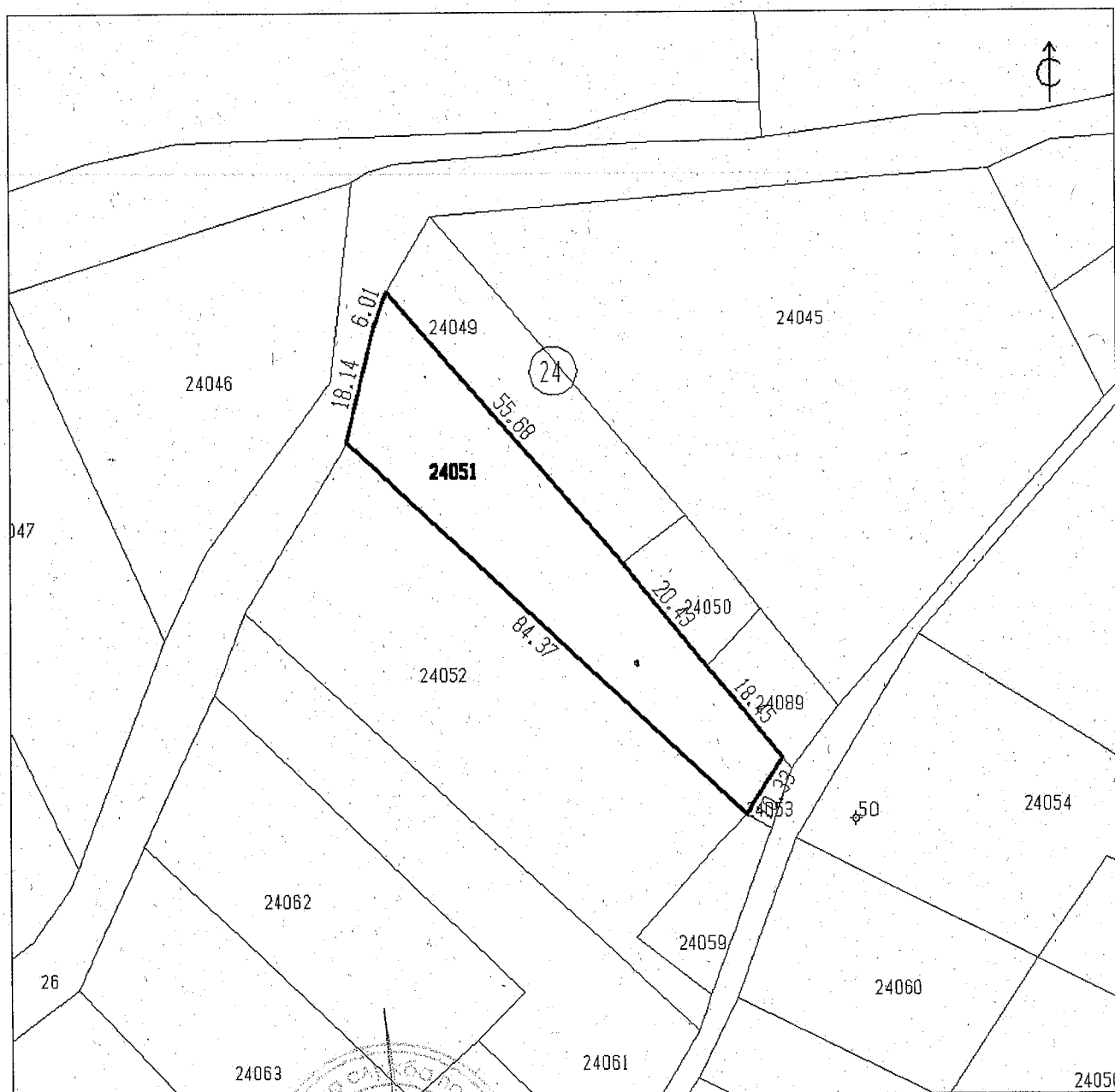
М 1:1000

на имот с номер **024051** в землището на с.АРМЕНИТЕ с ЕКАТТЕ 00638, общ.ГАБРОВО.

Имотът е собственост на:

**1. ЗЕМИ ПО ЧЛ.19 ОТ ЗСПЗЗ. Рег. номер 5008, гр.ГАБРОВО,****Документ: Решение по чл.18ж/1/ ППЗСПЗЗ № 12 от 08.05.1996 г.**Площ на имота: **1.403 дка.** Начин на трайно ползване: **Нива**Вид собственост: **Стопанисвано от общината**Категория на земята при неполивни условия: **Пета**Имотът се намира в местността **"РЪТАИНАТА"** при граници и съсед:

№ 024052, Нива	на	ЦАЧО НОВАКОВ НЕДКОВ
№ 000026, Полски път	на	ОБЩИНА ГАБРОВО
№ 024049, Нива	насл. на	СПАС СТОЯНОВ ДИМИТРОВ
№ 024050, Нива	насл. на	ЦАНКО НОВАКОВ ЦАНКОВ
№ 024089, Нива	насл. на	НОВАК ЦАНКОВ НОВАКОВ
№ 024053, Нива	на	НЕДКО ПЕТКОВ ГЕОРГИЕВ



Скицата съдържа 1 стр. и има срок на валидност 6 месеца.

Изработил: МИНИСТЕРСТВО НА ЗЕМЕДЕЛИЕТО И ЛЪЗОВИТЕ СРЕДСТВА

06 NOV 2013


Дата: . 20

г. Заверил:

Печат:

ИНЖ. ИАКО РУСЕВ

НАЧАЛНИК на Общинска служба по земеделие



РЕПУБЛИКА БЪЛГАРИЯ

МИНИСТЕРСТВОТО НА РЕГИОНАЛНОТО РАЗВИТИЕ И БЛАГОУСТРОЙСТВО И  
МИНИСТЕРСТВОТО НА ПРАВОСЪДИЕТО

ОБЩИНА Габрово ОБЛАСТ Габрово

УТВЪРЖДАВАМ:

(подпис и печат)

Вписване по ЗСПВ

КМЕТ НА ОБЩИНА:

ТАНЯ ВЕНКОВА ХРИСТОВА

ЕИК: 000215630

Област Габрово  
Вписване по ЗСПВ  
Доклад № 487 от 20.02.2014 г.  
Партидна книга: том 11 / дело № 120 г.  
Имотна карта: 348/1  
Д.Т. кат. № 1 / 20 г.  
Съгласно вписванията:

АКТ № 1775

ЗА ЧАСТНА ОБЩИНСКА СОБСТВЕНОСТ

Регистър VI  
Досие 1775ч

1.ДАТА НА СЪСТАВЯНЕ	21.02.2014 г.
2.ПРАВНО ОСНОВАНИЕ	Чл.2, ал.1, т.1 от Закона за общинската собственост, Протоколно решение № 1 от 29.12.2008 г. на комисията по чл.19, ал.2 от ЗСПЗЗ, одобрено със Заповед № РД-ЗА-54 от 30.12.2008 г. на Директора на ОД "Земеделие" -Габрово, и Скица № К01040/06.11.2013 г. на Общинска служба "Земеделие" гр. Габрово
3.ВИД И ОПИСАНИЕ НА ИМОТА	Имот № 024051 (двадесет и четири хиляди петдесет и едно), м."Рътлината", землище с: Армените с ЕКАТТЕ 00638 (шестстотин тридесет и осем), общ. Габрово  Начин на трайно ползване - Нива; Категория на земята при неполивни условия - Пета Площ - 1.403 (един дка и четиристотин и три кв.м.) дка.
4.МЕСТОНАХОЖДЕНИЕ НА ИМОТА	Област Габрово, община Габрово, с. Армените м. "Рътлината"
5.ГРАНИЦИ НА ИМОТА	- имот № 024052 - Нива - имот № 000026 - Полски път - имот № 024049 - Нива - имот № 024050 - Нива - имот № 024089 - Нива - имот № 024053 - Нива
6.ДАНЪЧНА ОЦЕНКА НА ИМОТА КЪМ МОМЕНТА НА УТВЪРЖДАВАНЕ НА АКТА:	144.37 (сто четиридесет и четири лв. и тридесет и седем ст.)


7. СЪСОБСТВЕНИЦИ

8. НОМЕР И ДАТА НА  
СЪСТАВЕНИ ПО-РАНО  
АКТОВЕ

9. ПРЕДОСТАВЕНИ ПРАВА ЗА УПРАВЛЕНИЕ:

10. АКТОСЪСТАВИТЕЛ:

Желязка Съботинова Иванова - ст. експерт

  
.....

(Подпис)

11. ЗАБЕЛЕЖКИ: