

РЕПУБЛИКА БЪЛГАРИЯ

МИНИСТЕРСТВОТО НА РЕГИОНАЛНОТО РАЗВИТИЕ И БЛАГОУСТРОЙСТВО И  
МИНИСТЕРСТВОТО НА ПРАВОСЪДИЕТО



ОБЩИНА Габрово ОБЛАСТ Габрово

УТВЪРЖДАВАМ: .....

(подпис и печат)

КМЕТ НА ОБЩИНА:  
ТАНЯ ВЕНКОВА ХРИСТОВА

Вписване по ЗС/ПВ

*[Signature]*

ЕИК: 000215630

АКТ № 1801

ЗА ЧАСТНА ОБЩИНСКА СОБСТВЕНОСТ

Служба по Вписванията гр. Габрово	
Вх. рег. №	424 15.03.2014 г.
Акть	6 том 10 / дело № 120
Партична книга: том	стр. 38239
Имотна карта	
Д-Т	кл. №
Съдия по Вписванията:	

Регистър VI  
Досие 1801ч



1.ДАТА НА СЪСТАВЯНЕ	14.03.2014 г.
2.ПРАВНО ОСНОВАНИЕ	Чл.58, ал.5 от ЗОС и Скица № 15-18173-06.02.2014 г. на Служба по геодезия, картография и кадастър гр. Габрово
3.ВИД И ОПИСАНИЕ НА ИМОТА	<b>Поземлен имот с идентификатор 14218.503.659</b> / едно четири две едно осем точка пет нула три точка шест пет девет / по кадастралната карта и кадастралните регистри на гр. Габрово, незастроен. Площ: 960 / деветстотин и шестдесет / кв.м. Трайно предназначение на територията: Урбанизирана. Начин на трайно ползване: Ниско застрояване ( до 10 м ).
4.МЕСТОНАХОЖДЕНИЕ НА ИМОТА	Област Габрово, община Габрово, гр. ГАБРОВО ул. Котел Кадастрален идентификатор 14218.503.659 ( едно четири две едно осем точка пет нула три точка шест пет девет ); Квартал от регулация № 81, УПИ VI-529 за жс по ПУП на Северна зона-III част, гр. Габрово, одобрен с Решение No 167/21.07.2011 г.
5.ГРАНИЦИ НА ИМОТА	имоти: 14218.503.660 , 14218.503.568, 14218.503.532, 14218.503.531, 14218.503.658.
6.ДАНЪЧНА ОЦЕНКА НА ИМОТА КЪМ МОМЕНТА НА УТВЪРЖДАВАНЕ НА АКТА:	9 654.70 лв.( девет хиляди шестстотин петдесет и четири лв. и седемдесет ст.)

7.СЪСОБСТВЕНИЦИ


8.НОМЕР И ДАТА НА  
СЪСТАВЕНИ ПО-РАНО  
АКТОВЕ

АДС № 1139/1951 г.

9.ПРЕДОСТАВЕНИ ПРАВА ЗА УПРАВЛЕНИЕ:

10.АКТОСЪСТАВИТЕЛ:

Милка Атанасова Мирчева - гл.специалист

.....

(Подпис)

11.ЗАБЕЛЕЖКИ:



АГЕНЦИЯ ПО ГЕОДЕЗИЯ,  
КАРТОГРАФИЯ И КАДАСТЪР  
СЛУЖБА ПО ГЕОДЕЗИЯ, КАРТОГРАФИЯ И КАДАСТЪР - ГР. ГАБРОВО

5300, Пл. "ВЪЗРАЖДАНЕ" №5, ет.4, 066/801644  
gabrovo@cadastre.bg, acad\_gabro@mail.bg, БУЛСТАТ.130362903

София 1618, кв. ПЛАВОВО, ул. МУСАЛА №1  
ТЕЛ. 02/818-83-83, факс 02/965-53-33  
ACAD@CADASTRE.BG, WWW.CADASTRE.BG

## СКИЦА НА ПОЗЕМЛЕН ИМОТ № 15-18173-06.02.2014 г.

Поземлен имот с идентификатор **14218.503.659**

Гр. Габрово, общ. Габрово, обл. Габрово

По кадастралната карта и кадастралните регистри, одобрени със Заповед РД-18-64/26.10.2007 г.  
на ИЗПЪЛНИТЕЛЕН ДИРЕКТОР НА АГКК

Последно изменение със заповед: 18-579-12.12.2013 г. на НАЧАЛНИК НА СГКК - ГАБРОВО

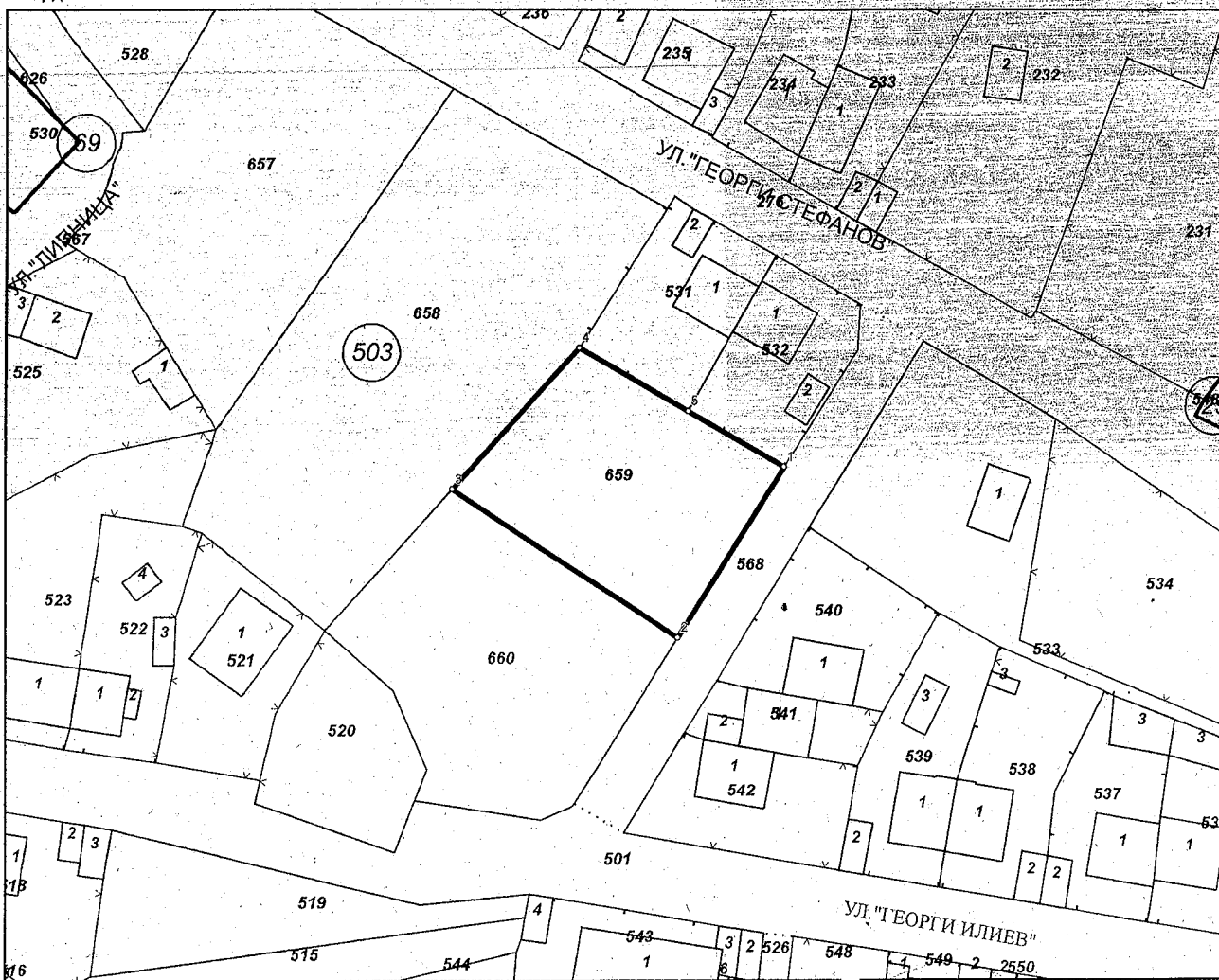
Адрес на поземления имот: гр. Габрово, ул. КОТЕЛ

Площ: **960 кв.м**

Трайно предназначение на територията: **Урбанизирана**

Начин на трайно ползване: **Ниско застрояване (до 10 м)**

Координатна система 1970г.




М 1:1000

Номер по предходен план: **529, квартал: 81, парцел: VI**

Съседи: **14218.503.660, 14218.503.568, 14218.503.532, 14218.503.531, 14218.503.658**

Скица № 15-18173-06.02.2014 г. издадена въз основа на  
документ с входящ № 01-12098-05.02.2014 г.



Инж. Нели Лазарова