

РЕПУБЛИКА БЪЛГАРИЯ
МИНИСТЕРСТВО НА РЕГИОНАЛНОТО РАЗВИТИЕ И БЛАГОУСТРОЙСТВОТО

ОБЩИНА ГАБРОВО ОБЛАСТ ГАБРОВО

УТВЪРЖДАВАМ



КМЕТ НА ОБЩИНАТО
ТОМИСЛАВ ПЕЙКОВ ДОНЧЕВ
(име, презиме, фамилия)

Община Габрово с ЕИК 000215630

Вписване по ЗС/ПВ
Служба по вписванията

Вписва се в том
Входящ № 119/28.01.20
ПАРТИДА: 1810

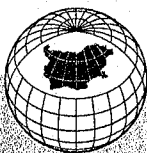


АКТ N:1238
ЗА ЧАСТНА ОБЩИНСКА СОБСТВЕНОСТ

Регистър: 2
Картоотека: 7
Досие(РЗ): 1238

1.ДАТА НА СЪСТАВЯНЕ	15.01.2009
2.ПРАВНО ОСНОВАНИЕ	Чл. 2, ал.1, т.1 и чл. 58, ал.5 от Закона за общинската собственост
3.ВИД И ОПИСАНИЕ НА ИМОТА	<p>Поземлен имот 14218.509.586/четиринадесет хиляди двеста и осемнадесет, точка, петстотин и девет, точка, петстотин осемдесет и шест / по кадастралната карта на гр.Габрово, незастроен</p> <p>Площ: 851/ осемстотин петдесет и един/ кв.м. Трайно предназначение на територията: Урбанизирана Начин на трайно ползване: Ниско застрояване(до 10 м) Стар идентификатор: квартал 214, парцел XII.</p>
4.МЕСТОНАХОЖДЕНИЕ НА ИМОТА:	Област Габрово, Община Габрово, гр. Габрово, ул. Дунав
5.ГРАНИЦИ НА ИМОТА:	имоти: 14218.509.271; 14218.509.7; 14218.509.269; 14218.509.267.
6.ДАНЪЧНА ОЦЕНКА НА ИМОТА КЪМ МОМЕНТА НА УТВЪРЖДАВАНЕ НА АКТА.	2448.40 лв./ две хиляди четиристотин четиридесет и осем лева и 40 стотинки/
7. БИВШ СОБСТВЕНИК НА ИМОТА	Държавата

8. СЪСОБСТВЕНИЦИ	няма
9. НОМЕР И ДАТА НА СЪСТАВЕНИ ПО-РАНО АКТОВЕ	АДС № 1025/10.04.1951 г.
10. ПРЕДОСТАВЕНИ ПРАВА ЗА УПРАВЛЕНИЕ	
11. РАЗПОРЕДИТЕЛНИ ДЕЙСТВИЯ С ИМОТА (ЧАСТ ОТ ИМОТА)	
12. АКТОСЪСТАВИТЕЛ Милка Атанасова Мирчева - гл. специалист в отдел "ОС" <div style="text-align: right;">Подпис <i>М. Мирчева</i></div>	
13. ЗАБЕЛЕЖКИ Съгласно Удостоверение № 82/10.01.2009 г. данъчната оценка на имота е 23 854.80 лв. 02.02.2009 г. Гл. специалист: <i>М. Мирчева</i> М. Мирчева Съгласно Свещан № 534/05.02.2009 г. на СГКК, гр. Габрово границите на имота са: ПИ 14218.509.236; 14218.509.581; 14218.509.233; 14218.509.215. Гл. специалист: <i>М. Мирчева</i> М. Мирчева	



СЛУЖБА ПО ГЕОДЕЗИЯ, КАРТОГРАФИЯ И КАДАСТЪР - ГР. ГАБРОВО

5300, Пл. "ВЪЗРАЖДАНЕ" №5, ет.4, 066/801644,
gabrovo@cadastre.bg, БУЛСТАТ:130362903

СКИЦА НА ПОЗЕМЛЕН ИМОТ
№ 15-447566-04.12.2014 г.

Поземлен имот с идентификатор **14218.509.586**

Гр. Габрово, общ. Габрово, обл. Габрово

По кадастралната карта и кадастралните регистри, одобрени със Заповед РД-18-64/26.10.2007 г.
на **ИЗПЪЛНИТЕЛЕН ДИРЕКТОР НА АГКК**

Последно изменение със заповед: КД-14-07-1121/20.11.2008 г. на **НАЧАЛНИК НА СГКК - ГАБРОВО**

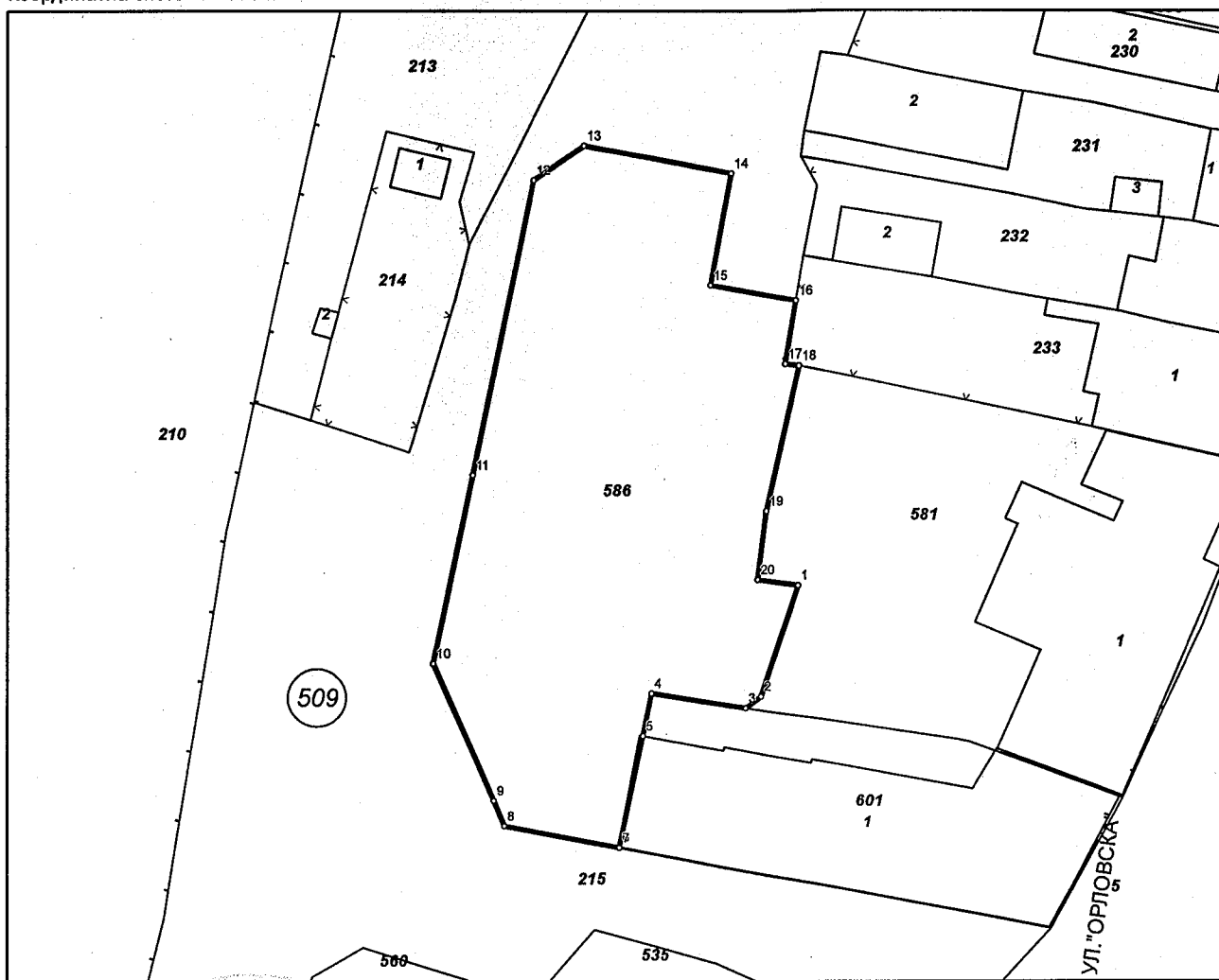
Адрес на поземления имот: **гр. Габрово, п.к. 5300, ул. ДУНАВ**

Площ: **851 кв.м**

Трайно предназначение на територията: **Урбанизирана**

Начин на трайно ползване: **Ниско застрояване (до 10 m)**

Координатна система 1970 г.

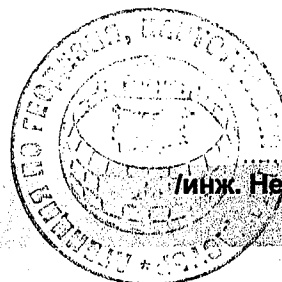


М 1:500

Номер по предходен план: **квартал: 214, парцел: XII**

Съседи: **14218.509.215, 14218.509.601, 14218.509.581, 14218.509.233**

Скица **№ 15-447566-04.12.2014 г.**, издадена въз основа на
документ с входящ **№ 01-300706-03.12.2014 г.**



/инж. Нели Лазарова/

Собственици:

1. 000215630, ОБЩИНА ГАБРОВО

площ 851 кв.м. от правото на собственост

Акт за частна общинска собственост № 70 том I рег. 129 от 28.01.2009г., издаден от АВ - СЛУЖБА ПО
ВПИСВАНИЯТА - ГР. ГАБРОВО


Сгради, които попадат върху имота

...

Списък с координатите на точките, определящи границите на поземления имот:

Координатна система 1970 г.

Точка №	Координати	
	X [м]	Y [м]
1.	4662224.92	8670234.75
2.	4662217.22	8670232.17
3.	4662216.42	8670231.09
4.	4662217.46	8670224.48
5.	4662214.47	8670223.87
6.	4662206.64	8670222.28
7.	4662206.58	8670222.26
8.	4662208.14	8670214.20
9.	4662209.92	8670213.46
10.	4662219.53	8670209.28
11.	4662232.70	8670211.97
12.	4662253.31	8670216.18
13.	4662255.70	8670219.73
14.	4662253.80	8670230.02
15.	4662245.94	8670228.57
16.	4662244.83	8670234.56
17.	4662240.43	8670233.83
18.	4662240.29	8670234.79
19.	4662230.17	8670232.54
20.	4662225.33	8670231.92

Скица № 15-447566-04.12.2014 г. издадена въз основа на
документ с входящ № 01-300706-03.12.2014 г.

/инж. Нели Лазарова/