



РЕПУБЛИКА БЪЛГАРИЯ
МИНИСТЕРСТВО НА РЕГИОНАЛНОТО РАЗВИТИЕ И БЛАГОУСТРОЙСТВОТО И
МИНИСТЕРСТВО НА ПРАВОСЪДИЕТО



УТВЪРЖДАВАМ:.....

КМЕТ НА ОБЩИНА
НИКОЛАЙ ЦВЕТАНОВ СИРАКОВ
Община Габрово с ЕИК 000215630

ОБЩИНА ГАБРОВО ОБЛАСТ ГАБРОВО

Вписване по ЗС/ПВ

Служба по вписванията гр.Габрово

СЪДИЯ ПО ВПИСВАНИЯТА:



АКТ N:1541
ЗА ЧАСТНА ОБЩИНСКА СОБСТВЕНОСТ

Регистър: 2
Досие: 1541

ВПИСВА СЕ В ТОМ	V-1541
ВХОДЯЩ №	1501 от 06.2011
ПАРТИДА:	15032
Съдия по вписванията:	

1.ДАТА НА СЪСТАВЯНЕ	26.05.2011 год.
2.ПРАВНО ОСНОВАНИЕ	Чл. 5, ал.1 и чл. 59, ал.1 от Закона за общинската собственост и Схема № 3651 от 19.05.2011 г. на Служба по геодезия, картография и кадастър гр.Габрово
3.ВИД И ОПИСАНИЕ НА ИМОТА	Поземлен имот с идентификатор 14218.508.457 /четирнадесет хиляди двеста и осемнадесет, точка, петстотин и осем, точка, четиристотин петдесет и седем/ по кадастралната карта и кадастралните регистри на гр.Габрово Площ: 1355/хиляда триста петдесет и пет/кв.м. Трайно предназначение на територията: Урбанизирана Начин на трайно ползване: Ниско застрояване /до 10 м./
4.МЕСТОНАХОЖДЕНИЕ НА ИМОТА:	Област Габрово, Община Габрово, гр.Габрово, ул. Мир, УПИ V от кв.29 по плана на гр.Габрово, кв.Тлъчници - V част, одобрен със Заповед № 1296 от 15.12.1997 г.
5.ГРАНИЦИ НА ИМОТА:	14218.508.578, 14218.508.456, 14218.508.430.
6.ДАНЪЧНА ОЦЕНКА НА ИМОТА КЪМ МОМЕНТА НА УТВЪРЖДАВАНЕ НА АКТА.	19 054.00 лв. /деветнадесет хиляди петдесет и четири лева/

7. СЪСОБСТВЕНИЦИ	няма
8. НОМЕР И ДАТА НА СЪСТАВЕНИ ПО-РАНО АКТОВЕ	АОС № 1072/24.10.2007 г.
9. ПРЕДОСТАВЕНИ ПРАВА ЗА УПРАВЛЕНИЕ	
<div data-bbox="956 465 1233 744" data-label="Image"></div>	
10. АКТОСЪСТАВИТЕЛ инж. Желязка Съботинова Иванова - ст. експерт в отдел "Общинска собственост"	
Подпис	
11. ЗАБЕЛЕЖКИ	



СЛУЖБА ПО ГЕОДЕЗИЯ, КАРТОГРАФИЯ И КАДАСТЪР - ГР. ГАБРОВО

5300, Пл. "ВЪЗРАЖДАНЕ" №5, ет.4, 066/801644,
gabrovo@cadastre.bg, БУЛСТАТ:130362903

СКИЦА НА ПОЗЕМЛЕН ИМОТ № 15-447555-04.12.2014 г.

Поземлен имот с идентификатор 14218.508.457

Гр. Габрово, общ. Габрово, обл. Габрово

По кадастралната карта и кадастралните регистри, одобрени със Заповед РД-18-64/26.10.2007 г.
на ИЗПЪЛНИТЕЛЕН ДИРЕКТОР НА АГКК

Последно изменение със заповед: КД-14-07-89/15.04.2009 г. на НАЧАЛНИК НА СГКК - ГАБРОВО

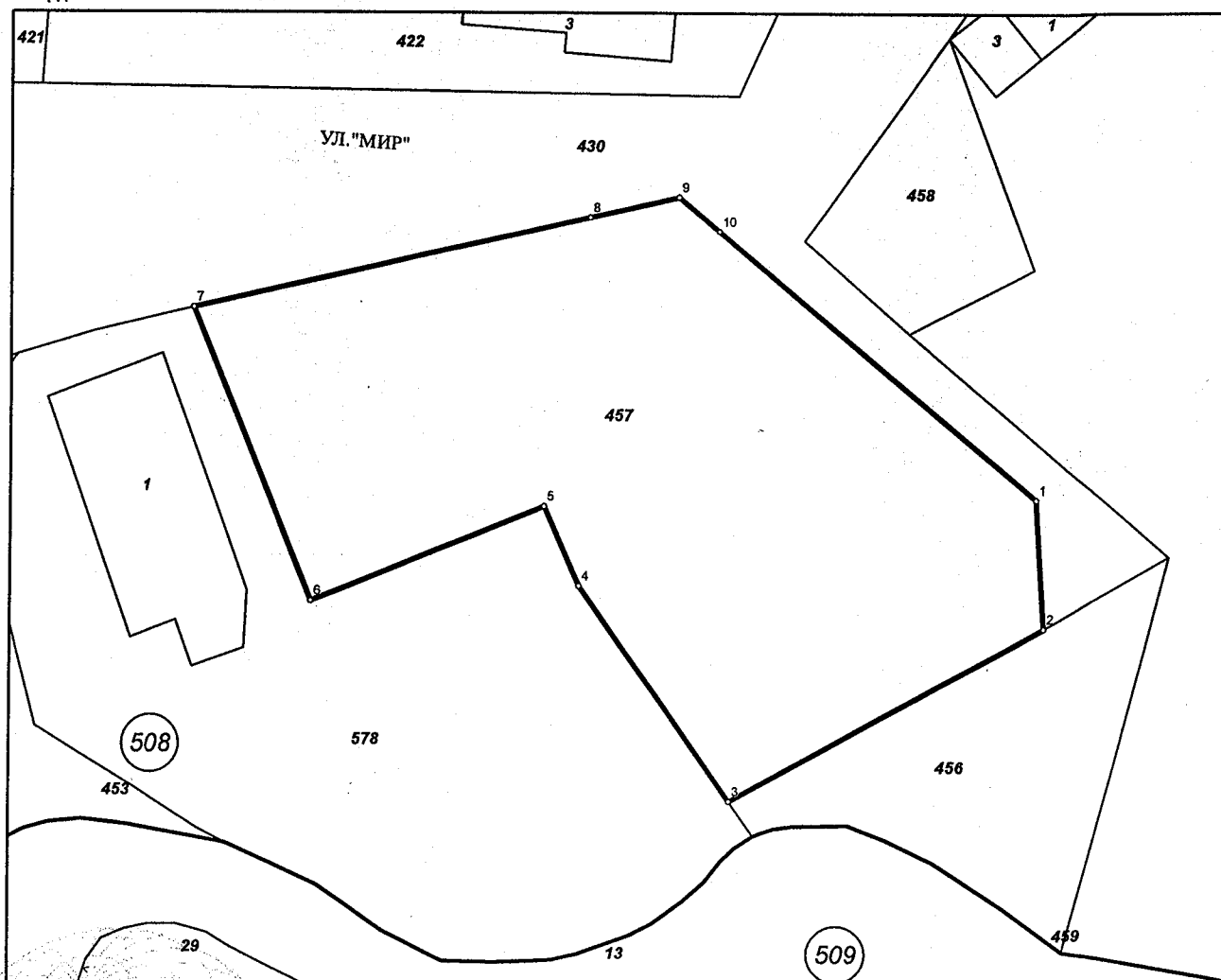
Адрес на поземления имот: гр. Габрово, п.к. 5300, ул. МИР № 20

Площ: 1355 кв.м

Трайно предназначение на територията: Урбанизирана

Начин на трайно ползване: Ниско застрояване (до 10 m)

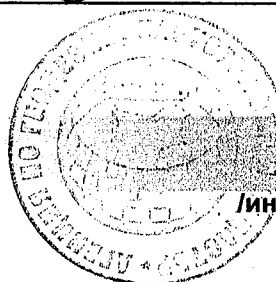
Координатна система 1970 г.



М 1:500

Номер по предходен план: 2096, квартал: 29, парцел: V
Съседи: 14218.508.578, 14218.508.456, 14218.508.430

Скица № 15-447555-04.12.2014 г. издадена въз основа на
документ с входящ № 01-300706-03.12.2014 г.



/инж. Нели Лазарова/



Собственици:

1. 000215630, ОБЩИНА ГАБРОВО

Няма данни за идеалните части

Акт за частна общинска собственост № 139 том IV рег. 1150 от 01.06.2011г., издаден от АВ - СЛУЖБА ПО
ВПИСВАНИЯТА - ГР. ГАБРОВО

Сгради, които попадат върху имота


...

Списък с координатите на точките, определящи границите на поземления имот:

Координатна система 1970 г.

Точка №	Координати	
	X [m]	Y [m]
1.	4662898.67	8670900.75
2.	4662889.74	8670901.33
3.	4662877.62	8670879.71
4.	4662892.67	8670869.04
5.	4662898.17	8670866.54
6.	4662891.62	8670850.37
7.	4662912.06	8670842.13
8.	4662918.42	8670869.68
9.	4662919.85	8670875.87
10.	4662917.41	8670878.73

Скица № 15-447555-04.12.2014 г. издадена въз основа на
документ с входящ № 01-300706-03.12.2014 г.



/инж. Нели Лазарова/