

РЕПУБЛИКА БЪЛГАРИЯ

МИНИСТЕРСТВОТО НА РЕГИОНАЛНОТО РАЗВИТИЕ И БЛАГОУСТРОЙСТВО И
МИНИСТЕРСТВОТО НА ПРАВОСЪДИЕТО

ОБЩИНА Габрово ОБЛАСТ Габрово

УТВЪРЖДАВАМ:

(подпис и печат)

КМЕТ НА ОБЩИНА:
ТАНЯ ВЕНКОВА ХРИСТОВА

Вписване по ЗС/ПВ


Служба по вписванията гр. Габрово:
СЪДИЯ ПО ВПИСВАНИЯТА:

ЕИК: 000215630

АКТ № 1765

ВПИСВА СЕ В ТОМ
ВХОЛЯЩ № 3156/18.10.2013
ПАРТИДА: 35306
Съдия по вписванията:

ЗА ЧАСТНА ОБЩИНСКА СОБСТВЕНОСТ



Регистър VI
Досие 1765ч

1.ДАТА НА СЪСТАВЯНЕ	11.10.2013 г.
2.ПРАВНО ОСНОВАНИЕ	Чл.2,ал.1,т.1 от ЗОС, Протоколно решение № 1 от 29.12.2008 г. на комисията по чл. 19,ал.2 от ЗСПЗЗ,одобрено със Заповед № РД-ЗА-54/30.12.2008 г. на Директора на ОДЗ, гр.Габрово и Скица № 5953/28.08.2013 г. на Службата по геодезия, картография и кадастър гр. Габрово
3.ВИД И ОПИСАНИЕ НА ИМОТА	Земеделска земя Поземлен имот с идентификатор 14218.317.58 (едно четири две едно осем точка три едно седем точка пет осем) по кадастралната карта и кадастралните регистри на гр. Габрово, находящ се в местност Ливадата. Площ: 848 (осемстотин четиридесет и осем) кв.м. Трайно предназначение на територията: Земеделска. Начин на трайно ползване: Овощна градина. Категория на земята при неполивни условия: 6 (шеста)
4.МЕСТОНАХОЖДЕНИЕ НА ИМОТА	Област Габрово, община Габрово, гр. ГАБРОВО м. Ливадата Кадастрален идентификатор 14218.317.58 (едно четири две едно осем точка три едно седем точка пет осем);
5.ГРАНИЦИ НА ИМОТА	имоти: 4218.317.59, 14218.317.57, 14218.317.56, 14218.317.54, 14218.317.53
6.ДАНЪЧНА ОЦЕНКА НА ИМОТА КЪМ МОМЕНТА НА УТВЪРЖДАВАНЕ НА АКТА:	168.29 лв.(сто шестдесет и осем лв. и двадесет и девет ст.)


7. СЪСОБСТВЕНИЦИ

8. НОМЕР И ДАТА НА
СЪСТАВЕНИ ПО-РАНО
АКТОВЕ

9. ПРЕДОСТАВЕНИ ПРАВА ЗА УПРАВЛЕНИЕ:

10. АКТОСЪСТАВИТЕЛ:

Милка Атанасова Мирчева - гл. специалист



(Подпис)

11. ЗАБЕЛЕЖКИ:



АГЕНЦИЯ ПО ГЕОДЕЗИЯ,
КАРТОГРАФИЯ И КАДАСТЪР
СЛУЖБА ПО ГЕОДЕЗИЯ, КАРТОГРАФИЯ И КАДАСТЪР - гр. ГАБРОВО

5300, Пл. "ВЪЗРАЖДАНЕ" №5, ет.4, 066/801644,
gabrovo@cadastre.bg, acad_gabro@mail.bg, БУЛСТАТ:130362903

Сofия 1618, кв. Павлово, ул. Мусала №1
ТЕЛ.: 02/818 83 83, ФАКС: 02/955 53 33
ACAD@CADASTRE.BG * WWW.CADASTRE.BG

стр. 1 от 2

СКИЦА НА ПОЗЕМЛЕН ИМОТ
№ 7596 / 01.11.2013 г.

Поземлен имот с идентификатор **14218.317.58**

Гр. Габрово, общ. Габрово, обл. Габрово

По кадастралната карта и кадастралните регистри, одобрени със **Заповед РД-18-50 / 31.08.2007г.**
на ИЗПЪЛНИТЕЛЕН ДИРЕКТОР НА АГКК

Последно изменение със заповед: **няма издадена заповед за изменение в КККР**

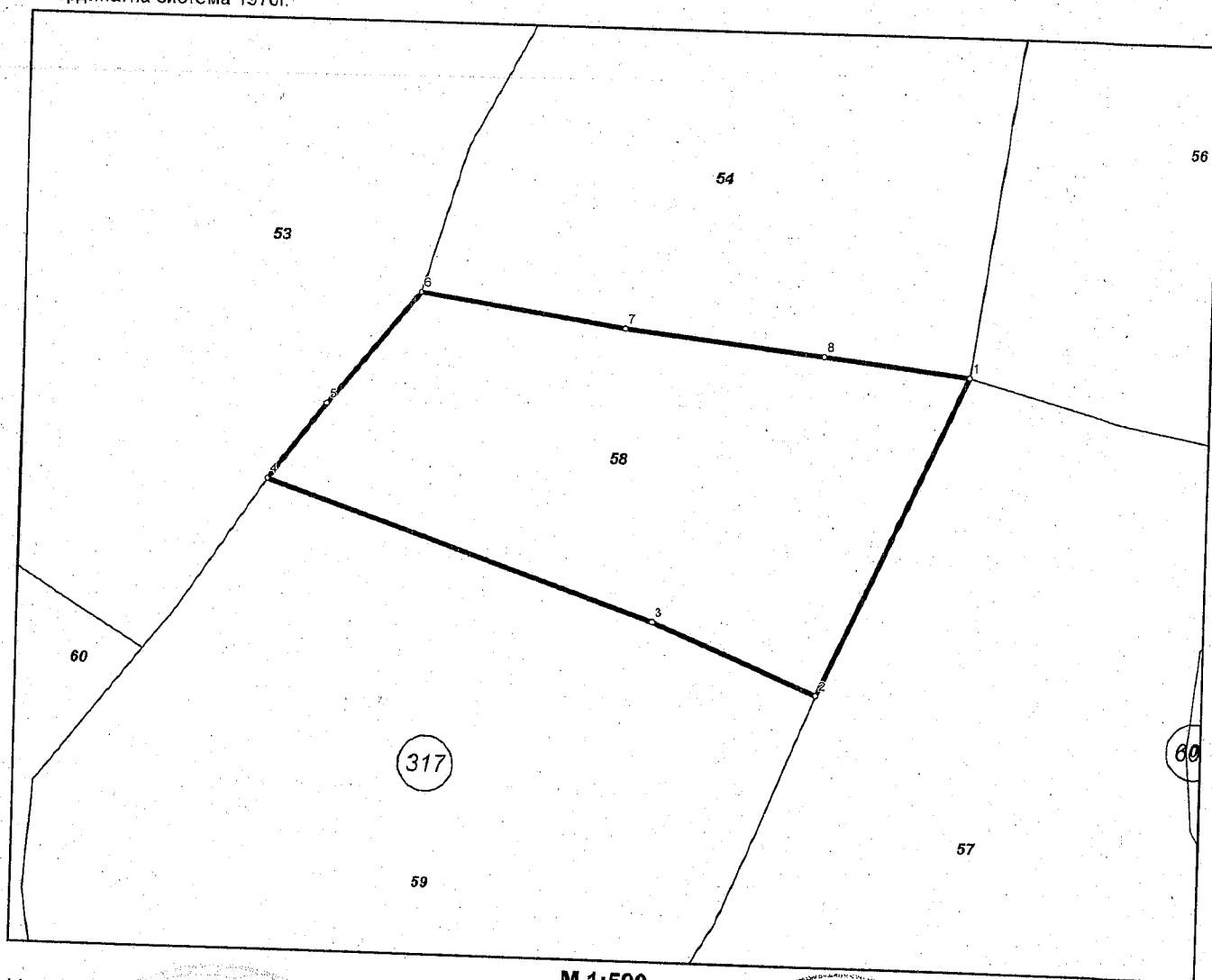
Адрес на поземления имот: **местност ЛИВАДАТА**

Площ: **848 кв.м**

Трайно предназначение на територията: **Земеделска**

Начин на трайно ползване: **Овощна градина**

Координатна система 1970г.




М 1:500

Номер по предходен план: **1680016, квартал: 99032**

Съседни: **14218.317.59, 14218.317.57, 14218.317.56, 14218.317.54, 14218.317.53**

Скица **№ 7596 / 01.11.2013 г.** издадена въз основа на
документ с входящ **№ 99-6207 / 29.10.2013 г.**



[Signature]
инж. Нели Лазарова/

Собственици:

1. 000215630, ОБЩИНА ГАБРОВО


Няма данни за идеалните части

Акт за частна общинска собственост № 145 том X рег. 3156 от 18.10.2013г., издаден от АВ - СЛУЖБА ПО
ВПИСВАНИЯТА - ГР. ГАБРОВО

Списък с координатите на точките, определящи границите на поземления имот:

Координатна система 1970г.

Точка №	Координати	
	X [м]	Y [м]
1.	4654183.74	8668271.90
2.	4654160.21	8668261.19
3.	4654165.23	8668249.04
4.	4654174.89	8668220.54
5.	4654180.48	8668224.70
6.	4654188.81	8668231.46
7.	4654186.58	8668246.52
8.	4654184.98	8668261.16

Скица № 7596 / 01.11.2013 г. издадена въз основа на
документ с входящ № 99-6207 / 29.10.2013 г.

/инж. Нели Лазарова/