

РЕПУБЛИКА БЪЛГАРИЯ

МИНИСТЕРСТВОТО НА РЕГИОНАЛНОТО РАЗВИТИЕ И БЛАГОУСТРОЙСТВО И  
МИНИСТЕРСТВОТО НА ПРАВОСЪДИЕТО

ОБЩИНА Габрово ОБЛАСТ Габрово

ВПИСВА СЕ В ТОМ	X-174
ВХОДЯЩ №	3155/18.10.2013
ПАРТИДА	25305
Съдия по вписванията:	

УТВЪРЖДАВАМ: .....

(подпис и печат)

Вписване по ЗСПВ

Служба по вписванията гр. Габрово:

СЪДИЯ ПО ВПИСВАНИЯТА

КМЕТ НА ОБЩИНА:

ТАНЯ ВЕНКОВА ХРИСТОВА

ЕИК: 000215630

АКТ № 1764

ЗА ЧАСТНА ОБЩИНСКА СОБСТВЕНОСТ

Регистър VI

Досие 1764ч

1.ДАТА НА СЪСТАВЯНЕ	11.10.2013 г.
2.ПРАВНО ОСНОВАНИЕ	Чл.2,ал.1,т.1 от ЗОС, Протоколно решение № 1 от 29.12.2008 г. на комисията по чл. 19,ал.2 от ЗСПЗЗ,одобрено със Заповед № РД-ЗА-54/30.12.2008 г. на Директора на ОДЗ, гр.Габрово и Скица № 5952/28.08.2013 г. на Службата по геодезия, картография и кадастър гр. Габрово
3.ВИД И ОПИСАНИЕ НА ИМОТА	Земеделска земя Поземлен имот с идентификатор 14218.317.57 (едно четири две едно осем точка три едно седем точка пет седем) по кадастралната карта и кадастралните регистри на гр. Габрово, находящ се в местност Ливадата. Площ: 2536 ( две хиляди петстотин тридесет и шест) кв.м. Трайно предназначение на територията: Земеделска. Начин на трайно ползване: Овощна градина. Категория на земята при неполивни условия: 6 (шеста)
4.МЕСТОНАХОЖДЕНИЕ НА ИМОТА	Област Габрово, община Габрово, гр. ГАБРОВО м. Ливадата Кадастрален идентификатор 14218.317.57 ( едно четири две едно осем точка три едно седем точка пет седем );
5.ГРАНИЦИ НА ИМОТА	имоти: 69479.604.53, 69479.604.52, 69479.604.103, 69479.604.119, 14218.317.56, 14218.317.54, 14218.317.58, 14218.317.59
6.ДАНЪЧНА ОЦЕНКА НА ИМОТА КЪМ МОМЕНТА НА УТВЪРЖДАВАНЕ НА АКТА:	577.83 (словом: петстотин седемдесет и седем лв. и осемдесет и три ст.)


7.СЪСОБСТВЕНИЦИ

8.НОМЕР И ДАТА НА  
СЪСТАВЕНИ ПО-РАНО  
АКТОВЕ

9.ПРЕДОСТАВЕНИ ПРАВА ЗА УПРАВЛЕНИЕ:

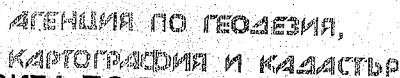
10.АКТОСЪСТАВИТЕЛ:

Милка Атанасова Мирчева - гл.специалист

  
.....

(Подпис)

11.ЗАБЕЛЕЖКИ:



СЛУЖБА ПО ГЕОДЕЗИЯ, КАРТОГРАФИЯ И КАДАСТЪР - гр. ГАБРОВО

5300, Пл. "ВЪЗРАЖДАНЕ" №5, ет.4, 066/801644,  
gabrovo@cadastre.bg, acad\_gabro@mail.bg, БУЛСТАТ:130362903

СОФИЯ 1618, КВ. ПАВЛОВО, УЛ. МУСАЛА №1  
ТЕЛ.: 02/818 83 83, ФАКС: 02/955 53 33  
ACAD@CADASTRE.BG • WWW.CADASTRE.BG

**СКИЦА НА ПОЗЕМЛЕН ИМОТ**  
**№ 7595 / 01.11.2013 г.**

Поземлен имот с идентификатор 14218.317.57

Гр. Габрово, общ. Габрово, обл. Габрово

По кадастралната карта и кадастралните регистри, одобрени със Заповед РД-18-50 / 31.08.2007г.

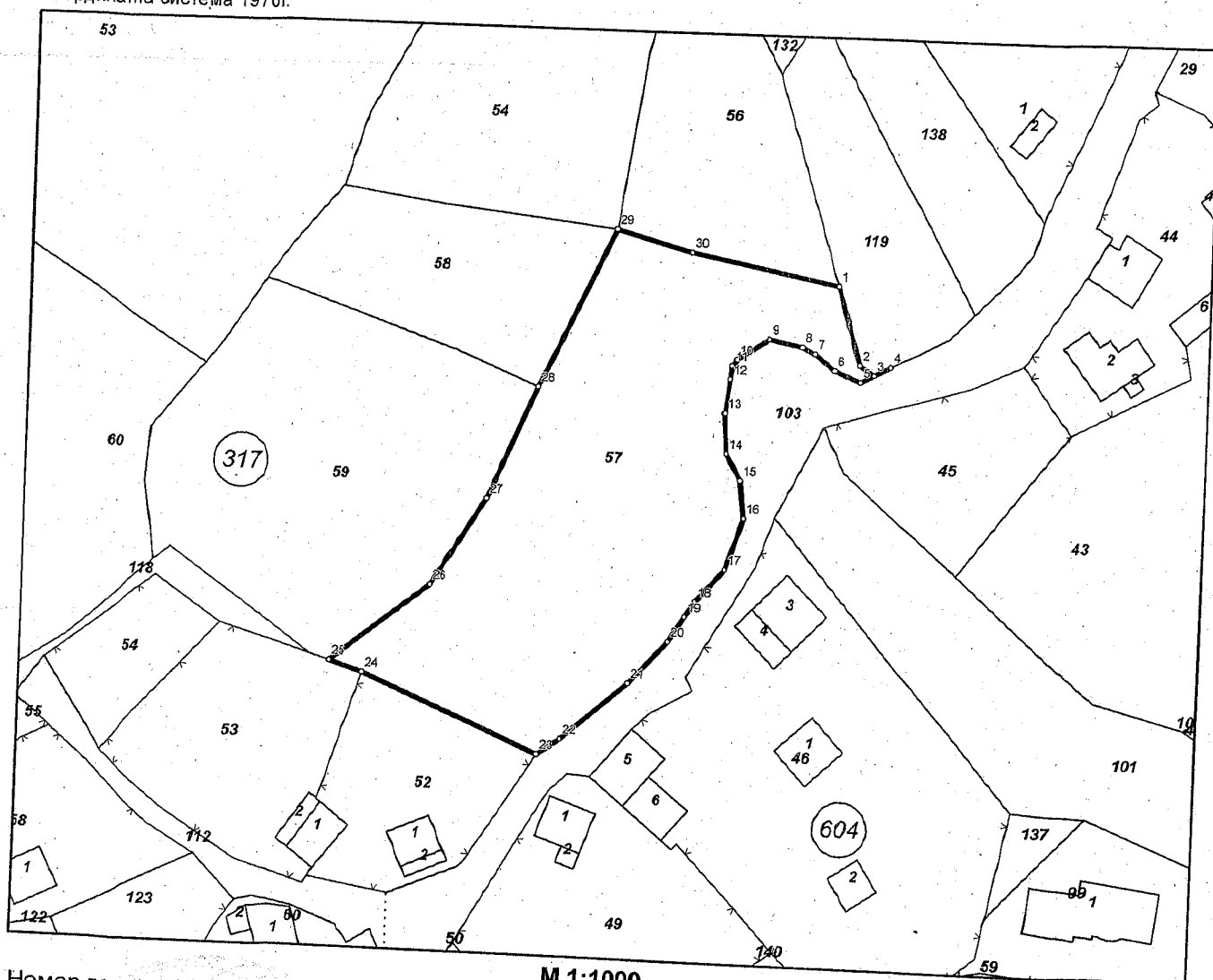
Последно изменение със заповед: КД-14-07-340 / 12.07.2011г. на НАЧАЛНИК НА СГКК - ГАБРОВО  
Адрес на поземления имот: местност ЛИВАЛАТА

Площ: **2536** кв.м

Трайно предназначение на територията: **Земеделска**


Начин на трайно ползване: **Овощна градина**

Координатна система 1970г.



Номер по предходен план: 1680019, квартал: 99032 М 1:1000

Скица № 7595 / 01.11.2013 г. издадена въз основа на документ с входящ № 99-6207 / 29.10.2013 г.



/инж. Нели Лазарова/

Съседни: 69479.604.53, 69479.604.52, 69479.604.103, 69479.604.119, 14218.317.56, 14218.317.54, 14218.317.58, 14218.317.59

стр. 2 от 2

Собственици:

1. 000215630, ОБЩИНА ГАБРОВО

Няма данни за идеалните части

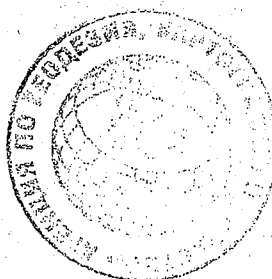
Акт за частна общинска собственост № 144 том X рег. 3155 от 18.10.2013г., издаден от АВ - СЛУЖБА ПО ВПИСВАНИЯТА - ГР. ГАБРОВО


Списък с координатите на точките, определящи границите на поземления имот:

Координатна система 1970г.

Точка №	Координати	
	X [m]	Y [m]
1.	4654176.55	8668304.95
2.	4654165.15	8668308.50
3.	4654163.72	8668310.70
4.	4654165.02	8668313.08
5.	4654162.60	8668308.67
6.	4654164.23	8668304.79
7.	4654166.62	8668301.79
8.	4654167.54	8668299.90
9.	4654168.52	8668294.92
10.	4654165.39	8668290.21
11.	4654164.44	8668289.54
12.	4654162.42	8668289.29
13.	4654157.37	8668288.71
14.	4654151.44	8668289.14
15.	4654147.54	8668291.40
16.	4654142.04	8668292.10
17.	4654134.50	8668289.58
18.	4654129.64	8668285.40
19.	4654127.35	8668283.98
20.	4654123.64	8668281.69
21.	4654117.41	8668276.08
22.	4654108.77	8668266.46
23.	4654106.42	8668263.20
24.	4654117.35	8668236.88
25.	4654118.89	8668231.87
26.	4654130.58	8668246.40
27.	4654143.46	8668254.20
28.	4654160.21	8668261.19
29.	4654183.74	8668271.90
30.	4654180.75	8668283.02

Скица № 7595 / 01.11.2013 г. издадена въз основа на документ с входящ № 99-6207 / 29.10.2013 г.



  
/инж. Нели Лазарова/