

РЕПУБЛИКА БЪЛГАРИЯ

МИНИСТЕРСТВОТО НА РЕГИОНАЛНОТО РАЗВИТИЕ И БЛАГОУСТРОЙСТВО И
МИНИСТЕРСТВОТО НА ПРАВОСЪДИЕТО

ОБЩИНА Габрово ОБЛАСТ Габрово

УТВЪРЖДАВАМ:

(подпис и печат)

КМЕТ НА ОБЩИНА:
ТАНЯ ВЕНКОВА ХРИСТОВА

ЕИК: 000215630


Вписване по ЗС/ПВ

Служба по вписванията гр. Габрово:

СЪДИЯ ПО ВПИСВАНИЯТА:

ВПИСВА СЕ В ТОМ
ВХОДЯЩ № 143
ПАРТИДА: 35807
Съдия по вписванията:

АКТ № 1763



ЗА ЧАСТНА ОБЩИНСКА СОБСТВЕНОСТ

Регистър VI
Досие 1763ч

1.ДАТА НА СЪСТАВЯНЕ	11.10.2013 г.
2.ПРАВНО ОСНОВАНИЕ	Чл.2,ал.1,т.1 от ЗОС, Протоколно решение № 1 от 29.12.2008 г. на комисията по чл. 19,ал.2 от ЗСПЗЗ,одобрено със Заповед № РД-ЗА-54/30.12.2008 г. на Директора на ОДЗ, гр.Габрово и Скица № 5951/28.08.2013 г. на Службата по геодезия, картография и кадастър гр. Габрово
3.ВИД И ОПИСАНИЕ НА ИМОТА	Земеделска земя Поземлен имот с идентификатор 14218.317.56 (едно четири две едно осем точка три едно седем точка пет шест) по кадастралната карта и кадастралните регистри на гр. Габрово, находящ се в местност Ливадата. Площ: 968 (деветстотин шестдесет и осем) кв.м. Трайно предназначение на територията: Земеделска. Начин на трайно ползване: Овощна градина. Категория на земята при неполивни условия: 6 (шеста)
4.МЕСТОНАХОЖДЕНИЕ НА ИМОТА	Област Габрово, община Габрово, гр. ГАБРОВО м. Ливадата Кадастрален идентификатор 14218.317.56 (едно четири две едно осем точка три едно седем точка пет шест);
5.ГРАНИЦИ НА ИМОТА	имоти: 14218.317.58, 14218.317.57, 69479.604.119, 14218.317.132, 14218.317.54.
6.ДАНЪЧНА ОЦЕНКА НА ИМОТА КЪМ МОМЕНТА НА УТВЪРЖДАВАНЕ НА АКТА:	206.33 лв.(двеста и шест лв. и тридесет и три ст.)

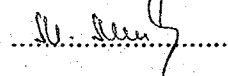
7.СЪСОБСТВЕНИЦИ

8.НОМЕР И ДАТА НА
СЪСТАВЕНИ ПО-РАНО
АКТОВЕ

9.ПРЕДОСТАВЕНИ ПРАВА ЗА УПРАВЛЕНИЕ:

10.АКТОСЪСТАВИТЕЛ:

Милка Атанасова Мирчева - гл.специалист



(Подпис)

11.ЗАБЕЛЕЖКИ:



АГЕНЦИЯ ПО ГЕОДЕЗИЯ,
КАРТОГРАФИЯ И КАДАСТЪР
СЛУЖБА ПО ГЕОДЕЗИЯ, КАРТОГРАФИЯ И КАДАСТЪР - гр. ГАБРОВО

СФІІЯ 1618, КВ. ПАВЛОВО, УЛ. МУСАЛА №1
ТЕЛ.: 02/818 83 83, ФАКС: 02/955 53 33
ACAD@CADASTRE.BG • WWW.CADASTRE.BG

5300, Пл. "ВЪЗРАЖДАНЕ" №5, ет.4, 066/801644,
gabrovo@cadastre.bg, acad_gabro@mail.bg, БУЛСТАТ:130362903

СКИЦА НА ПОЗЕМЛЕН ИМОТ № 7594 / 01.11.2013 г.

Поземлен имот с идентификатор **14218.317.56**

Гр. Габрово, общ. Габрово, обл. Габрово

По кадастралната карта и кадастралните регистри, одобрени със **Заповед РД-18-50 / 31.08.2007г.**

на **ИЗПЪЛНИТЕЛЕН ДИРЕКТОР НА АГКК**

Последно изменение със заповед: **КД-14-07-340 / 12.07.2011г.** на **НАЧАЛНИК НА СГКК - ГАБРОВО**

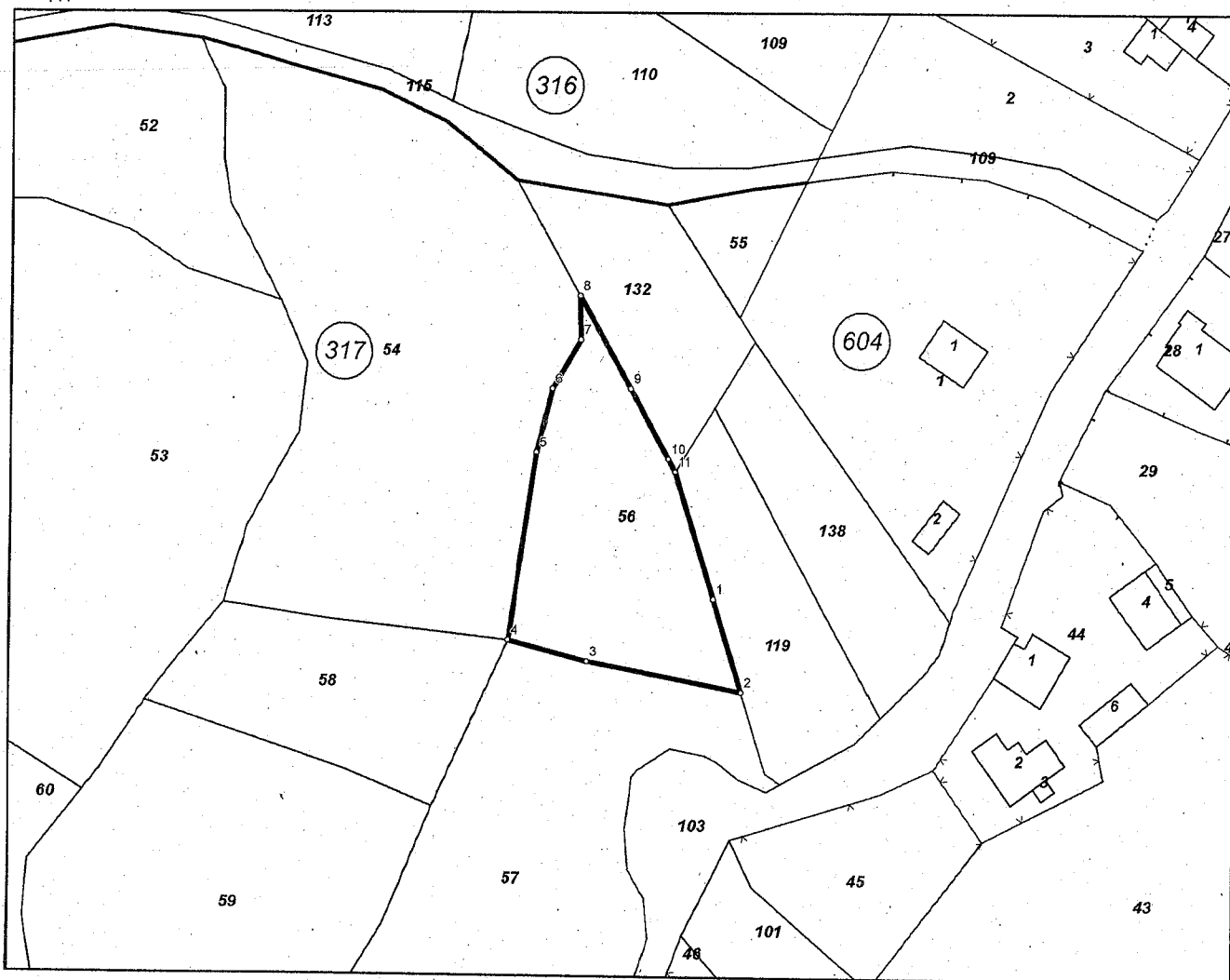
Адрес на поземления имот: **местност ЛИВАДАТА**

Площ: **968 кв.м**

Трайно предназначение на територията: **Земеделска**

Начин на трайно ползване: **Овощна градина**

Координатна система 1970г.




М 1:1000

Номер по предходен план: **1680004**, квартал: **99032**

Съседи: **14218.317.58, 14218.317.57, 69479.604.119, 14218.317.132, 14218.317.54**

Скица **№ 7594 / 01.11.2013 г.** издадена въз основа на документ с входящ **№ 99-6207 / 29.10.2013 г.**



/инж. Нели Лазарова/

Собственици:

1. **000215630, ОБЩИНА ГАБРОВО**

Няма данни за идеалните части


Акт за частна общинска собственост № 143 том X рег. 3154 от 18.10.2013г., издаден от АВ - СЛУЖБА ПО
ВПИСВАНИЯТА - ГР. ГАБРОВО

Списък с координатите на точките, определящи границите на поземления имот:

Координатна система 1970г.

Точка №	Координати	
	X [м]	Y [м]
1.	4654189.66	8668300.88
2.	4654176.55	8668304.95
3.	4654180.75	8668283.02
4.	4654183.74	8668271.90
5.	4654210.19	8668275.70
6.	4654219.23	8668277.85
7.	4654226.18	8668281.79
8.	4654232.39	8668281.68
9.	4654219.26	8668288.90
10.	4654209.38	8668294.33
11.	4654207.60	8668295.31

Скица № 7594 / 01.11.2013 г. издадена въз основа на
документ с входящ № 99-6207 / 29.10.2013 г.



7
/инж. Нели Лазарова/