



РЕПУБЛИКА БЪЛГАРИЯ

МИНИСТЕРСТВОТО НА РЕГИОНАЛНОТО РАЗВИТИЕ И БЛАГОУСТРОЙСТВО И МИНИСТЕРСТВОТО НА ПРАВОСЪДИЕТО



ОБЩИНА Габрово ОБЛАСТ Габрово

ВПИСВА СЕ В ТОМ	8-774
ВХОДЯЩ №	3153/18.10.2013
ПАРТИДА:	35303
Съдия по Вписванията:	


УТВЪРЖДАВАМ:

(подпис и печат)

КМЕТ НА ОБЩИНА:
ТАНЯ ВЕНКОВА ХРИСТОВА

ЕИК: 000215630

Вписване по ЗС/ПВ
Служба по вписванията гр. Габрово:
СЪДИЯ ПО ВПИСВАНИЯТА



АКТ № 1762

ЗА ЧАСТНА ОБЩИНСКА СОБСТВЕНОСТ


Регистър VI
Досие 1762ч

1.ДАТА НА СЪСТАВЯНЕ	11.10.2013 г.
2.ПРАВНО ОСНОВАНИЕ	Чл.2,ал.1,т.1 от ЗОС, Протоколно решение № 1 от 29.12.2008 г. на комисията по чл. 19,ал.2 от ЗСПЗЗ,одобрено със Заповед № РД-ЗА-54/30.12.2008 г. на Директора на ОДЗ, гр.Габрово и Скица № 5950/28.08.2013 г. на Службата по геодезия, картография и кадастър гр. Габрово
3.ВИД И ОПИСАНИЕ НА ИМОТА	Земеделска земя Поземлен имот с идентификатор 14218.317.54 (едно четири две едно осем точка три едно седем точка пет четири) по кадастралната карта и кадастралните регистри на гр. Габрово, находящ се в местност Ливадата. Площ: 2968 (две хиляди деветстотин шестдесет и осем) кв.м. Трайно предназначение на територията: Земеделска. Начин на трайно ползване: Овощна градина. Категория на земята при неполивни условия: 6 (шеста)
4.МЕСТОНАХОЖДЕНИЕ НА ИМОТА	Област Габрово, община Габрово, гр. ГАБРОВО м. Ливадата Кадастрален идентификатор 14218.317.54 (едно четири две едно осем точка три едно седем точка пет четири);
5.ГРАНИЦИ НА ИМОТА	имоти: 14218.317.53, 14218.317.58, 14218.317.57, 14218.317.56, 14218.317.132, 14218.317.52, 14218.316.115.
6.ДАНЪЧНА ОЦЕНКА НА ИМОТА КЪМ МОМЕНТА НА УТВЪРЖДАВАНЕ НА АКТА:	589.00 лв.(петстотин осемдесет и девет лв.)

7.СЪСОБСТВЕНИЦИ

8.НОМЕР И ДАТА НА
СЪСТАВЕНИ ПО-РАНО
АКТОВЕ

9.ПРЕДОСТАВЕНИ ПРАВА ЗА УПРАВЛЕНИЕ:



10.АКТОСЪСТАВИТЕЛ:

Милка Атанасова Мирчева - гл.специалист

.....*M. Mircheva*.....

(Подпис)

11.ЗАБЕЛЕЖКИ:



АГЕНЦИЯ ПО ГЕОДЕЗИЯ,
КАРТОГРАФИЯ И КАДАСТЪР
СЛУЖБА ПО ГЕОДЕЗИЯ, КАРТОГРАФИЯ И КАДАСТЪР - гр. ГАБРОВО

5300, Пл. "ВЪЗРАЖДАНЕ" №5, ет.4, 066/801644,
gabrovo@cadastre.bg, acad_gabro@mail.bg, БУЛСТАТ:130362903

СOFИЯ 1618, кв. ПАВЛОВО, ул. МУСАЛА №1
ТЕЛ.: 02/818 83 83, ФАКС: 02/955 53 33
ACAD@CADASTRE.BG • WWW.CADASTRE.BG

СКИЦА НА ПОЗЕМЛЕН ИМОТ
№ 7593 / 01.11.2013 г.

Поземлен имот с идентификатор **14218.317.54**

Гр. Габрово, общ. Габрово, обл. Габрово

По кадастралната карта и кадастралните регистри, одобрени със Заповед РД-18-50 / 31.08.2007г.

на ИЗПЪЛНИТЕЛЕН ДИРЕКТОР НА АГКК

Последно изменение със заповед: КД-14-07-340 / 12.07.2011г. на НАЧАЛНИК НА СГКК - ГАБРОВО

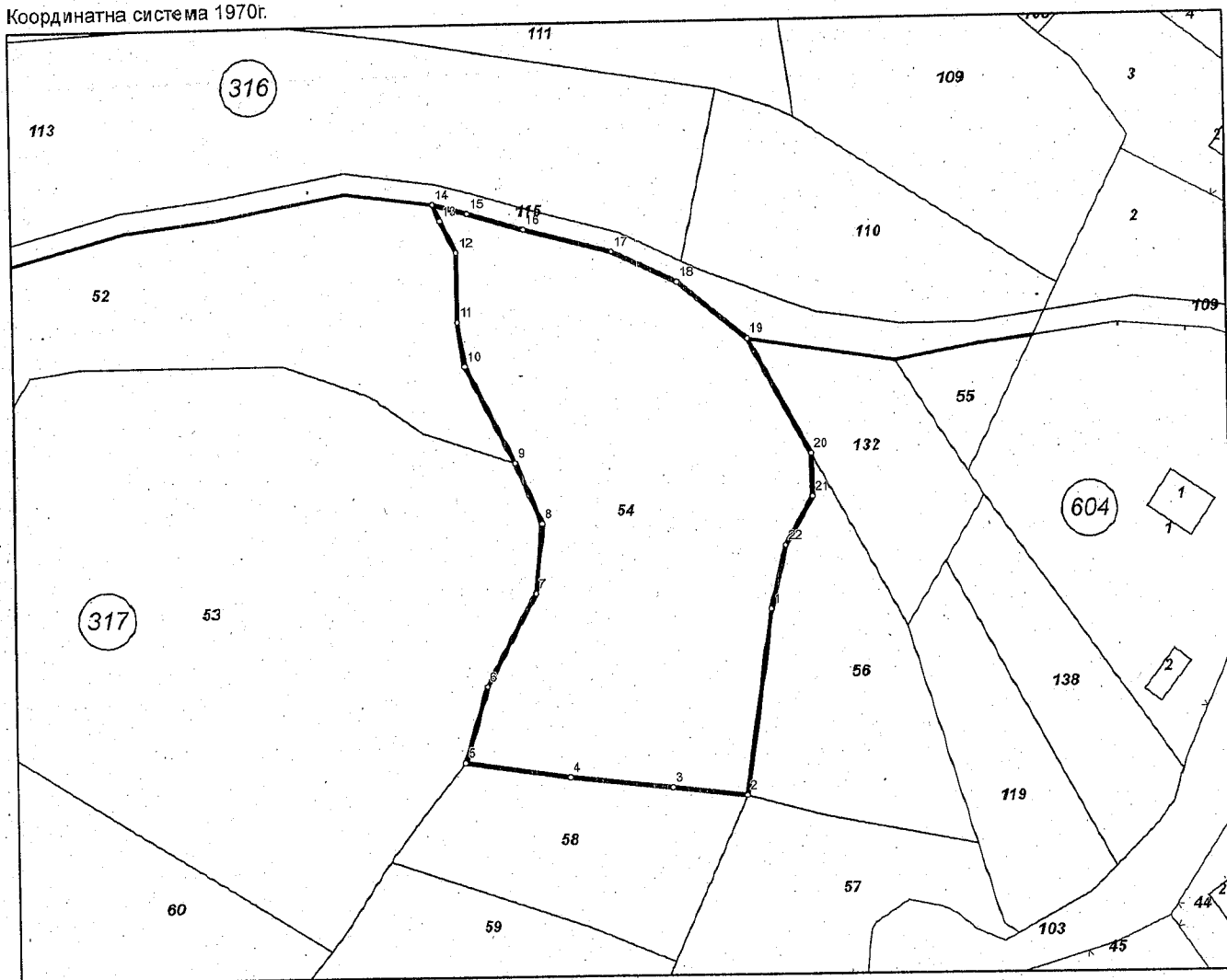
Адрес на поземления имот: **местност ЛИВАДАТА**

Площ: **2968 кв.м**

Трайно предназначение на територията: **Земеделска**

Начин на трайно ползване: **Овощна градина**

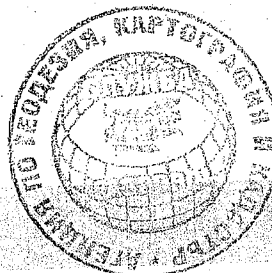
Координатна система 1970г.



М 1:1000

Номер по предходен план: **1680015**, квартал: **99032**

Скица № 7593 / 01.11.2013 г. издадена въз основа на
документ с входящ № 99-6207 / 29.10.2013 г.



инж. **Нели Пазарова**

Съседи: 14218.317.53, 14218.317.58, 14218.317.57, 14218.317.56, 14218.317.132, 14218.317.52, 14218.316.115

Собственици:

1. 000215630, ОБЩИНА ГАБРОВО

Няма данни за идеалните части

Акт за частна общинска собственост № 142 том X рег. 3153 от 18.10.2013г., издаден от АВ - СЛУЖБА ПО ВПИСВАНИЯТА - ГР. ГАБРОВО

Сгради, които попадат върху имота

Списък с координатите на точките, определящи границите на поземления имот:

Координатна система 1970г.

Точка №	Координати	
	X [m]	Y [m]
1.	4654210.19	8668275.70
2.	4654183.74	8668271.90
3.	4654184.98	8668261.16
4.	4654186.58	8668246.52
5.	4654188.81	8668231.46
6.	4654199.67	8668234.74
7.	4654212.83	8668241.87
8.	4654222.77	8668242.95
9.	4654231.52	8668239.21
10.	4654245.35	8668232.08
11.	4654251.66	8668231.10
12.	4654261.60	8668231.10
13.	4654266.29	8668228.81
14.	4654268.68	8668227.77
15.	4654267.27	8668232.81
16.	4654264.83	8668240.81
17.	4654261.41	8668253.31
18.	4654256.88	8668262.67
19.	4654248.77	8668272.68
20.	4654232.39	8668281.68
21.	4654226.18	8668281.79
22.	4654219.23	8668277.85

