

РЕПУБЛИКА БЪЛГАРИЯ

МИНИСТЕРСТВО НА РЕГИОНАЛНОТО РАЗВИТИЕ И БЛАГОУСТРОЙСТВОТО

ОБЛАСТ С АДМИНИСТРАТИВЕН ЦЕНТЪР ГАБРОВО

УТВЪРЖДАВАМ:.....

/подпис и печат/

Вр.И.Д.ОБЛАСТЕН УПРАВНИК
НЕДЕЛЧО ГЕОРГИЕВ ТЪРКАЛАНОВ

/име, презиме и фамилия/

БУЛСТАТ 107053704

ВПИСВА СЕ В ТОМ

ВХОДЯЩ №

ПАРТИДА:

Служба по вписванията:

Вписване

Служба по вписванията:

СЪДИЯ ПО ВПИСВАНИЯТА:

/име, презиме и фамилия/

А К Т № 2137


ЗА ПУБЛИЧНА ДЪРЖАВНА СОБСТВЕНОСТ

Регистър 1/1

Картотека 05/00

Досие /РЗ 2137

1. ДАТА НА СЪСТАВЯНЕ	19.06.2013 г.
2. ПРАВНО ОСНОВАНИЕ	Чл.2, ал.2, т.4 от ЗДС, във връзка с Чл.чл. 103 и 104 от ППЗДС, по повод писмо от ДОМ ЗА МЕДИКО-СОЦИАЛНИ ГРИЖИ ЗА ДЕЦА - ГАБРОВО
3. ВИД И ОПИСАНИЕ НА ИМОТА	Поземлен имот с идентификатор 14218.520.173 /четиринадесет хиляди двеста и осемнадесет точка петстотин и двадесет точка сто седемдесет и три/ по одобрените кадастрална карта и кадастрални регистри на гр.Габрово, Община Габрово, целият с площ от 8 612 /осем хиляди шестстотин и дванадесет/ кв.м., с начин на трайно ползване: ниско застрояване и административен адрес на имота гр.Габрово, кв.Велчевци, при граници за имота съгласно Р.5, заедно с построените в него сгради съгласно Р.13
4. МЕСТОНАХОЖДЕНИЕ НА ИМОТА	Община Габрово, гр.Габрово, ПИ № 14218.520.173
5. ГРАНИЦИ НА ИМОТА	ПИ №№ 14218.520.162; 14218.520.167; 14218.520.168; 14218.520.169; 14218.520.170; 14218.520.172; 14218.520.181; 14218.520.174; 14218.520.204; 14218.520.136; 14218.520.101
6. ДАНЪЧНА ОЦЕНКА НА ИМОТА КЪМ МОМЕНТА НА УТВЪРЖДАВАНЕ НА АКТА:	1 679 097,00 лв

7. БИВШ СОБСТВЕНИК НА ИМОТА	държавата
8. СЪСОБСТВЕНИЦИ	НЯМА
9. НОМЕР И ДАТА НА СЪСТАВЕНИ ПО – РАНО АКТОВЕ	АДС № 476 от 10.03.2003 г., издаден в гр.Габрово
10. ПРЕДОСТАВЕНИ ПРАВА ЗА УПРАВЛЕНИЕ: На основание Чл.2, ал.2, т.4 от Закона за държавната собственост и Постановление № 20/22.02.2000г. на Министерски съвет на РБългария имотът се управлява от ДОМ ЗА МЕДИКО – СОЦИАЛНИ ГРИЖИ ЗА ДЕЦА – гр.ГАБРОВО (Акт за предоставяне право, срок, приобретатели)	
11. РАЗПОРЕДИТЕЛНИ ДЕЙСТВИЯ С ИМОТА (ЧАСТ ОТ ИМОТА): (Акт за разпореждане, описание, приобретатели)	
12. АКТОСЪСТАВИТЕЛ: инж.Радинка Здравкова Томова - Директор "АК, РР, ДС" (трите имена и длъжност) <div style="text-align: right;">  /подпис </div>	
13. ЗАБЕЛЕЖКИ: Сгради, които попадат върху имота: 1. Сграда 14218.520.173.1 – ЗП 312 кв.м.; брой етажи 8; предназначение: заведение за социални грижи 2. Сграда 14218.520.173.2 – ЗП 285 кв.м.; брой етажи 7; предназначение: заведение за социални грижи 3. Сграда 14218.520.173.3 – ЗП 251 кв.м.; брой етажи 6; предназначение: заведение за социални грижи 4. Сграда 14218.520.173.4 – ЗП 99 кв.м.; брой етажи 2; предназначение: заведение за социални грижи 5. Сграда 14218.520.173.6 – ЗП 89 кв.м.; брой етажи 1; предназначение: хангар, депо, гараж 6. Сграда 14218.520.173.8 – ЗП 29 кв.м.; брой етажи 1; предназначение: селскостопанска сграда	

РЕПУБЛИКА БЪЛГАРИЯ

МИНИСТЕРСТВО НА РЕГИОНАЛНОТО РАЗВИТИЕ И БЛАГОУСТРОЙСТВОТО

ОБЛАСТ С АДМИНИСТРАТИВЕН ЦЕНТЪР ГАБРОВО

УТВЪРЖДАВАМ:

/подпис и печат/

Вр.И.Д.ОБЛАСТЕН УПРАВИТЕЛ:
НЕДЕЛЧО ГЕОРГИЕВ ТЪРКАЛАНОВ

/име, презиме и фамилия

БУЛСТАТ 107053704

Вписва се в том 176
 Входящ № 1682/22 06.2013
 ПАРТИДА: 32848
 Вписване на ЗОНА нията: ---

Вписване на ЗОНА нията: ---

Служба по вписванията:

СЪДИЯ ПО ВПИСВАНИЯТА:

/име, презиме и фамилия

А К Т № 2138

ЗА ЧАСТНА ДЪРЖАВНА СОБСТВЕНОСТ


Регистър 1/1

Картотека 05/00

Досие / РЗ - 2138

1. ДАТА НА СЪСТАВЯНЕ	19.06.2013 г.
2. ПРАВНО ОСНОВАНИЕ	Чл.2, ал.3 от ЗДС, във връзка с Чл.чл. 103 и 104 от ППЗДС, по повод писмо от ДОМ ЗА МЕДИКО-СОЦИАЛНИ ГРИЖИ ЗА ДЕЦА - ГАБРОВО
3. ВИД И ОПИСАНИЕ НА ИМОТА	Сграда с идентификатор 14218.520.173.7 /четирнадесет хиляди двеста и осемнадесет точка петстотин и двадесет точка сто седемдесет и три точка седем/ по одобрените кадастрална карта и кадастрални регистри на гр.Габрово, Община Габрово, със застроена площ 49 /четиридесет и девет/ кв.м., брой етажи 1, предназначение: сграда за енергопроизводство, същата построена в поземлен имот с идентификатор 14218.520.173 /четирнадесет хиляди двеста и осемнадесет точка петстотин и двадесет точка сто седемдесет и три/, с начин на трайно ползване: ниско застрояване и административен адрес на имота гр.Габрово, кв.Велчевци, при граници за имота съгласно Р.5
4. МЕСТОНАХОЖДЕНИЕ НА ИМОТА	Община Габрово, гр.Габрово, ПИ № 14218.520.173
5. ГРАНИЦИ НА ИМОТА	ПИ №№ 14218.520.162; 14218.520.167; 14218.520.168; 14218.520.169; 14218.520.170; 14218.520.172; 14218.520.181; 14218.520.174; 14218.520.204; 14218.520.136; 14218.520.101
6. ДАНЪЧНА ОЦЕНКА НА ИМОТА КЪМ МОМЕНТА НА УТВЪРЖДАВАНЕ НА АКТА:	10 588,70 лв

7. БИВШИ СОБСТВЕНИК НА ИМОТА	държавата
8. СЪСОБСТВЕНИЦИ	НЯМА
9. НОМЕР И ДАТА НА СЪСТАВЕНИ ПО – РАНО АКТОВЕ	АДС № 486 от 10.04.2003 г., издаден в гр.Габрово
10. ПРЕДОСТАВЕНИ ПРАВА ЗА УПРАВЛЕНИЕ: На основание Чл.2, ал.3 от Закона за държавната собственост и Постановление № 20/22.02.2000г. на Министерски съвет на РБългария имотът се управлява от ДОМ ЗА МЕДИКО – СОЦИАЛНИ ГРИЖИ ЗА ДЕЦА – гр.ГАБРОВО (Акт за предоставяне право, срок, приобретатели)	
11. РАЗПОРЕДИТЕЛНИ ДЕЙСТВИЯ С ИМОТА (ЧАСТ ОТ ИМОТА): (Акт за разпореждане, описание, приобретатели)	
12. АКТОСЪСТАВИТЕЛ: инж.Радинка Здравкова Томова - Директор "АК, РР, ДС" (трите имена и длъжност)	
13. ЗАБЕЛЕЖКИ:	



.....
подпис/



АГЕНЦИЯ ПО ГЕОДЕЗИЯ,
КАРТОГРАФИЯ И КАДАСТЪР

Содия 1818, кс. Пазово, ул. Мусала №1
ТЕЛ.: 02/818 83 83, ФАКС: 02/855 53 83
ACAD@CADASTRE.BG стр. 1 от 2 DASTRE.BG

СЛУЖБА ПО ГЕОДЕЗИЯ, КАРТОГРАФИЯ И КАДАСТЪР - гр. ГАБРОВО

5300, Пл. "ВЪЗРАЖДАНЕ" №5, ет.4, 066/801644,
gabrovo@cadastre.bg, acad_gabro@mail.bg, БУЛСТАТ:130362903

СКИЦА НА ПОЗЕМЛЕН ИМОТ № 5162 / 13.07.2011 г.

Поземлен имот с идентификатор **14218.520.173**

Гр. Габрово, общ. Габрово, обл. Габрово
По кадастралната карта и кадастралните регистри, одобрени със **Заповед РД-18-50 / 31.08.2007г.**
на **ИЗПЪЛНИТЕЛЕН ДИРЕКТОР НА АГКК**

Последно изменение със заповед: **няма издадена заповед за изменение в КККР**

Адрес на поземления имот: **гр. Габрово, п.к. 5300, кв. Велчевци**

Площ: **8612 кв.м**

Трайно предназначение на територията: **Урбанизирана**

Начин на трайно ползване: **Ниско застрояване (до 10 m)**

Собственици:

1. **ДЪРЖАВАТА**

площ 7215 кв.м. от правото на собственост

Акт за публична държавна собственост (при първоначална регистр.) № 37 том II рег. 414 дело 292 от 14.03.2003г., издаден от АВ - СЛУЖБА ПО ВПИСВАНИЯТА - ГР. ГАБРОВО

Носители на други вещни права:

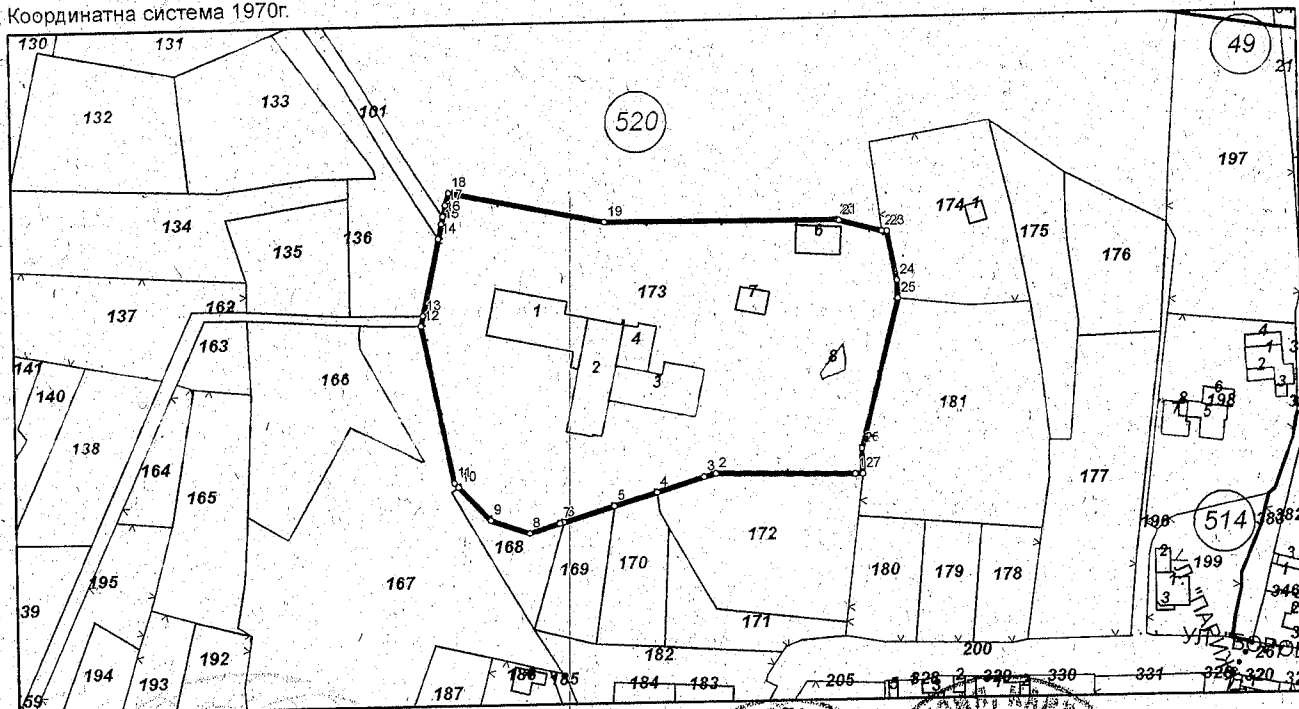
1. **000214118, ДОМ ЗА МЕДИКО-СОЦИАЛНИ ГРИЖИ ЗА ДЕЦА - ГАБРОВО**

Право на ползване

площ 7215 кв.м.

Акт за публична държавна собственост (при първоначална регистр.) № 37 том II рег. 414 дело 292 от 14.03.2003г., издаден от АВ - СЛУЖБА ПО ВПИСВАНИЯТА - ГР. ГАБРОВО

Координатна система 1970г.



М 1:2000

Скица № 5162 / 13.07.2011 г. издадена въз основа на

документ с входящ № 99-3567 / 12.07.2011 г.

Изработил:

Цветанка Нягодова

Актуална към 10.05.2013 г.



Н-к на СГКК - гр. ГАБРОВО:

инж. Нели Лазарова

Номер по предходен план: квартал: 219, парцел: IV

Сгради, които попадат върху имота

1. Сграда 14218.520.173.1: застроена площ 312 кв.м., брой етажи 8, предназначение: Заведение за социални грижи
2. Сграда 14218.520.173.2: застроена площ 285 кв.м., брой етажи 7, предназначение: Заведение за социални грижи
3. Сграда 14218.520.173.3: застроена площ 251 кв.м., брой етажи 6, предназначение: Заведение за социални грижи
4. Сграда 14218.520.173.4: застроена площ 99 кв.м., брой етажи 2, предназначение: Заведение за социални грижи
5. Сграда 14218.520.173.6: застроена площ 89 кв.м., брой етажи 1, предназначение: Хангар, депо, гараж
6. Сграда 14218.520.173.7: застроена площ 49 кв.м., брой етажи 1, предназначение: Сграда за енергопроизводство
7. Сграда 14218.520.173.8: застроена площ 29 кв.м., брой етажи 1, предназначение: Селскостопанска сграда

Съседи: 14218.520.162, 14218.520.167, 14218.520.168, 14218.520.169, 14218.520.170, 14218.520.172, 14218.520.181, 14218.520.174, 14218.520.204, 14218.520.136, 14218.520.101

Списък с координатите на точките, определящи границите на поземления имот:

Координатна система 1970г.

Точка №	Координати	
	X [m]	Y [m]
1.	4660994.88	8668267.37
2.	4660995.48	8668230.52
3.	4660994.78	8668227.54
4.	4660990.91	8668215.08
5.	4660987.41	8668203.79
6.	4660983.25	8668190.48
7.	4660982.96	8668189.48
8.	4660980.44	8668181.38
9.	4660984.07	8668171.25
10.	4660992.95	8668162.79
11.	4660994.12	8668161.67
12.	4661035.45	8668153.50
13.	4661038.16	8668154.08
14.	4661058.62	8668158.45
15.	4661062.65	8668159.31
16.	4661064.54	8668159.72
17.	4661067.58	8668160.39
18.	4661070.94	8668161.31
19.	4661062.38	8668202.42
20.	4661061.83	8668263.67
21.	4661061.71	8668264.17
22.	4661058.66	8668275.54
23.	4661058.58	8668276.88
24.	4661045.57	8668279.29
25.	4661040.70	8668279.50
26.	4661001.42	8668269.20
27.	4660994.83	8668269.38

Скица № 5162 / 13.07.2011 г. издадена въз основа на документ с входящ № 99-3567 / 12.07.2011 г.

Изработил:

Цветанка Няголова



Инж. Нели Лазарова