



РЕПУБЛИКА БЪЛГАРИЯ

МИНИСТЕРСТВОТО НА РЕГИОНАЛНОТО РАЗВИТИЕ И БЛАГОУСТРОЙСТВО И
МИНИСТЕРСТВОТО НА ПРАВОСЪДИЕТО

ОБЩИНА Габрово ОБЛАСТ Габрово

УТВЪРЖДАВАМ:
(подпис и печат)

КМЕТ НА ОБЩИНА:
ТАНЯ ВЕНКОВА ХРИСТОВА

ЕИК: 000215630

Вписване по ЗС/ПВ
Служба по вписванията гр. Габрово:
СЪДИЯ ПО ВПИСВАНИЯТА:

АКТ № 1681

ВПИСВА СЕ В ТОМ
ВХОДЯЩ № 1681/28.01.2013г.
29856
Съдия по вписванията

ЗА ЧАСТНА ОБЩИНСКА СОБСТВЕНОСТ

Регистър VI
Досие 1681ч

1.ДАТА НА СЪСТАВЯНЕ	17.01.2013 г.
2.ПРАВНО ОСНОВАНИЕ	Чл.5, ал. 1 и чл. 59, ал.1 от Закона за общинската собственост и Скица № 76/07.01.2013 г. на Служба по геодезия, картографи и кадастър гр. Габрово
3.ВИД И ОПИСАНИЕ НА ИМОТА	Поземлен имот с идентификатор 14218.502.124 / едно четири две едно осем точка пет нула две точка едно две четири / по кадастралната карта и кадастралните регистри на гр. Габрово, незастроен. Площ: 402 / четиристотин и два / кв.м. Трайно предназначение на територията: Урбанизирана. Начин на трайно ползване: Незастроен имот за жилищни нужди.
4.МЕСТОНАХОЖДЕНИЕ НА ИМОТА	Област Габрово, община Габрово, гр. ГАБРОВО, ул. Индустриална Кадастрален идентификатор 14218.502.124 (едно четири две едно осем точка пет нула две точка едно две четири); Квартал от регулация № 23; УПИ III-124 по плана на Северна зона, гр.Габрово, одобрен със Решение No 167/21.07.2011 г.
5.ГРАНИЦИ НА ИМОТА	имоти: 14218.502.125, 14218.502.23, 14218.502.123.
6.ДАНЪЧНА ОЦЕНКА НА ИМОТА КЪМ МОМЕНТА НА УТВЪРЖДАВАНЕ НА АКТА:	3 556.90 лв.(три хиляди петстотин петдесет и шест лв. и деветдесет ст.)

7.СЪСОБСТВЕНИЦИ

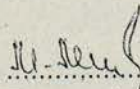
8.НОМЕР И ДАТА НА
СЪСТАВЕНИ ПО-РАНО
АКТОВЕ

АОС № 1403 / 14 юни 2003 г.

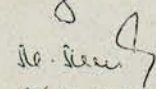
9.ПРЕДОСТАВЕНИ ПРАВА ЗА УПРАВЛЕНИЕ:

10.АКТОСЪСТАВИТЕЛ:

Милка Атанасова Мирчева - гл.специалист


(Подпис)

11.ЗАБЕЛЕЖКИ:

Съгласно Свещца №: 2368/02.04.2013г. на СТКК гр. Габрово
НТП на имота е за друг вид производство, селаров обект.
Вписан.
Гл. специалист: 
/ М. Мирчева /



АГЕНЦИЯ ПО ГЕОДЕЗИЯ,
КАРТОГРАФИЯ И КАДАСТЪР

София 1618, кв. Павлово, ул. Мусала №1
ТЕЛ.: 02/818 83 83, ФАКС: 02/955 53 33
ACAD@CADASTRE.BG • WWW.CADASTRE.BG
стр. 1 от 2

СЛУЖБА ПО ГЕОДЕЗИЯ, КАРТОГРАФИЯ И КАДАСТЪР - гр. ГАБРОВО

5300, Пл. "ВЪЗРАЖДАНЕ" №5, ет.4, 066/801644,
gabrovo@cadastre.bg, acad_gabro@mail.bg, БУЛСТАТ:130362903

СКИЦА НА ПОЗЕМЛЕН ИМОТ № 2368 / 02.04.2013 г.

Поземлен имот с идентификатор **14218.502.124**

Гр. Габрово, общ. Габрово, обл. Габрово

По кадастралната карта и кадастралните регистри, одобрени със Заповед РД-18-64 / 26.10.2007г.
на **ИЗПЪЛНИТЕЛЕН ДИРЕКТОР НА АГКК**

Последно изменение със заповед: **няма издадена заповед за изменение в КККР**

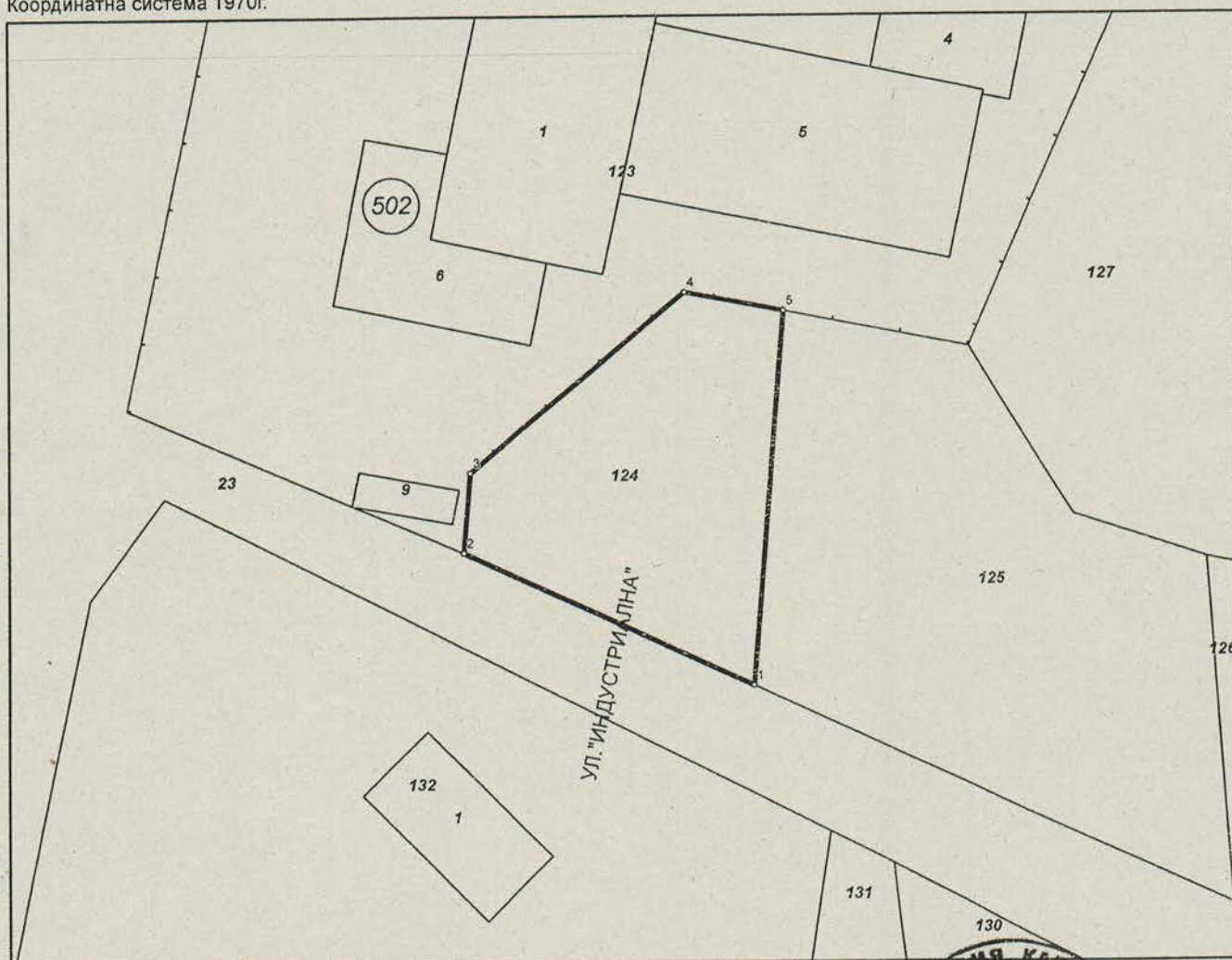
Адрес на поземления имот: **гр. Габрово, п.к. 5300, ул. ИНДУСТРИАЛНА**

Площ: **402 кв.м**

Трайно предназначение на територията: **Урбанизирана**

Начин на трайно ползване: **За друг вид производствен, складов обект**

Координатна система 1970г.



М 1:500

Номер по предходен план: 124, квартал: 23, парцел: III

Скица № 2368 / 02.04.2013 г. издадена въз основа на
документ с входящ № 99-1985 / 02.04.2013 г.



инж. Нели Лазарова

Собственици:

1. 000215630, ОБЩИНА ГАБРОВО

Няма данни за идеалните части

Акт за частна общинска собственост № 74 том 1 рег. 141 от 24.01.2013г., издаден от АВ - СЛУЖБА ПО

ВПИСВАНИЯТА - ГР. ГАБРОВО

Съсед: 14218.502.125, 14218.502.23, 14218.502.123

Сгради, които попадат върху имота

...

Списък с координатите на точките, определящи границите на поземления имот:

Координатна система 1970г.

Точка №	Координати	
	X [м]	Y [м]
1.	4665272.52	8671155.75
2.	4665282.06	8671135.29
3.	4665287.83	8671135.75
4.	4665300.77	8671150.92
5.	4665299.39	8671157.92



[Handwritten signature]

/инж. Нели Лазарова/